



Informationsveranstaltung  
**UCI Rad- und Para-Cycling-Strassen-WM 2024**  
**21. bis 29. September 2024**





# Begrüssung / Vorstellung / Agenda

- **Sascha Ullmann**  
Gemeindepräsident Zollikon



Kanton Zürich



ZÜRICH  
SWITZERLAND



Stadt Zürich



# Agenda

- **Vorstellung / Agenda**  
Sascha Ullmann, Gemeindepräsident Zollikon
- **Vorstellung Rad- und Para-Cycling- Strassen-WM Zürich 2024**  
Daniel Rupf, Gesamtprojektleiter Lokales Organisationskomitee
- **Veranstaltungsbedingte Rahmenbedingungen im Bereich Verkehr und Sicherheit**  
Andreas Moschin, Kantonspolizei Zürich, Chef Sicherheitspolizei  
Christoph Thoma, Kantonspolizei Zürich, Verkehrspolizeilicher Einsatzdienst
- **Vorstellung Konzept öffentlicher Verkehr**  
Johannes Eckert, VBZ
- **Bereiche Gemeinde Zollikon**  
André Müller, Gemeinderat Zollikon, Ressortvorsteher Sicherheit und Umwelt  
Sascha Ullmann, Gemeindepräsident Zollikon
- **Fragen**



# UCI RAD- UND PARA-CYCLING- STRASSEN-WELTMEISTERSCHAFTEN ZÜRICH 2024

Informationsveranstaltung Bevölkerung Gemeinde Zollikon  
Gemeindesaal Zollikon, 30. Mai 2024







# UNSER EVENT IN 90 SEKUNDEN



2024 ROAD AND PARA-CYCLING ROAD  
WORLD CHAMPIONSHIPS

ZÜRICH  
SWITZERLAND





2024 ROAD AND PARA-CYCLING ROAD  
WORLD CHAMPIONSHIPS

ZURICH  
SWITZERLAND





VOM 21.-29. SEPTEMBER  
2024 WERDEN DIE  
UCI RAD- UND PARA-  
CYCLING-STRASSEN-  
WELTMEISTERSCHAFTEN  
ZÜRICH 2024  
IN PUNCTO INKLUSION  
GESCHICHTE SCHREIBEN,  
DENN ...






..... ZUM ERSTEN MAL WERDEN PARA-ATHLET:INNEN,  
ELITEFAHRER:INNEN UND JUNIOR:INNEN AN DEN  
GLEICHEN WELTMEISTERSCHAFTEN UM DAS  
BEGEHRTE REGENBOGEN-TRIKOT KÄMPFEN.....










.... UND, EBENFALLS NEU,  
ALLE KOMMEN AM  
GLEICHEN ZIEL AN UND  
FAHREN ÜBER DIE GLEICHE  
ZIELLINIE –






AM SECHSELÄUTENPLATZ,  
PACKENDE ZIELANKÜNFTE,  
GROSSES VOLKS- UND  
VELOFEST INKLUSIVE.



-  Zürich und die Schweiz investiert und unterstützt:  
JA des Gemeinderats im Feb. 2019 ohne Gegenstimme  
JA des Regierungsrats im Mai 2019  
JA des Bundesparlaments im Dez 2022
-  Alle werden am Start sein:  
Elite Männer, Männer U23, Junioren, Elite Frauen, Frauen U23,  
Juniorinnen, Para-Cycling Männer und Frauen
-  Radsport-Volksfest:  
für die Bevölkerung in Zürich,  
in den Startorten, entlang der Strecken
-  Die Welt schaut zu und stärkt den Standort Zürich:  
Eine der grössten Einzel-Sportveranstaltungen der Welt  
>300 Mio. TV Zuschauer in etwa 150 Ländern





-  53 Rennen (11 Cycling, 42 Para-Cycling) & 66 Medallensätze (13 Cycling, 53 Para-Cycling)
-  Alle Durchfahrtsbewilligungen wurden seitens Gemeinden und Städten erteilt:  
Radsport-Weltelite fährt durch verschiedene Gebiete des Kantons.
-  4 Startorte bestätigt: Zürich, Winterthur, Uster und Gossau.
-  Alle Zielankünfte im Herzen der Stadt Zürich:  
am Bellevue / Sechseläutenplatz.
-  Wir erwarten 750'000 bis 850'000 Zuschauer:innen aus dem In- und Ausland

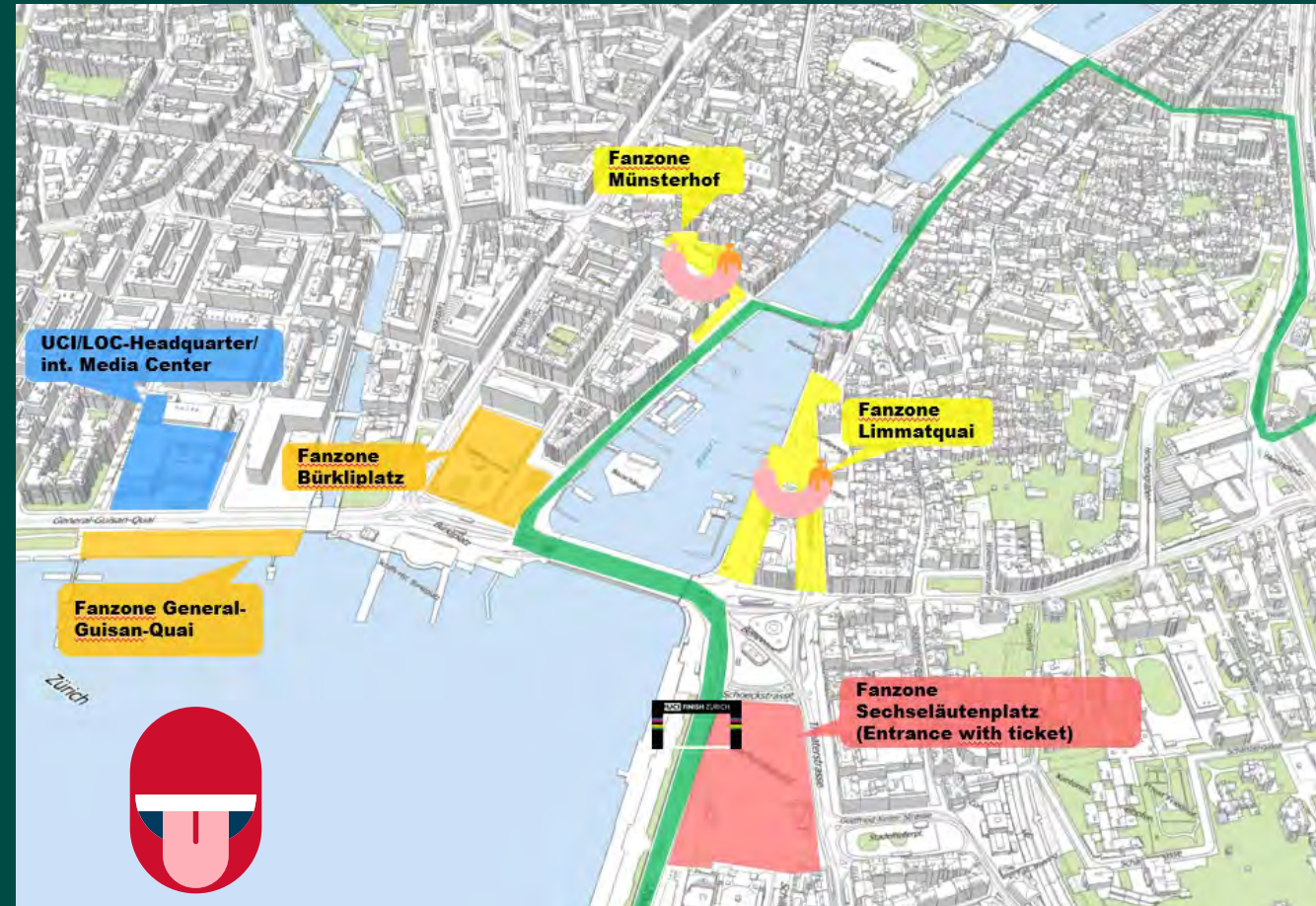




# FANZONEN, STRECKENPLANUNG UND VERKEHR

# FANZONEN

- Fanzonen mit Grossbildschirmen entlang des City Circuits
- Vielfältige Hospitality Angebote: Von der UCI VIP-Lounge bis zum bodenständigen Angebot mit Bier & Bratwurst entlang der Strecke
- Expo Area auf dem Bürkliplatz
- KMU-, Velo- & Tourismus-Zone am General-Guisan-Quai
- Attraktives und vielseitiges Unterhaltungsprogramm für alle – und nicht nur für die Radsportfans





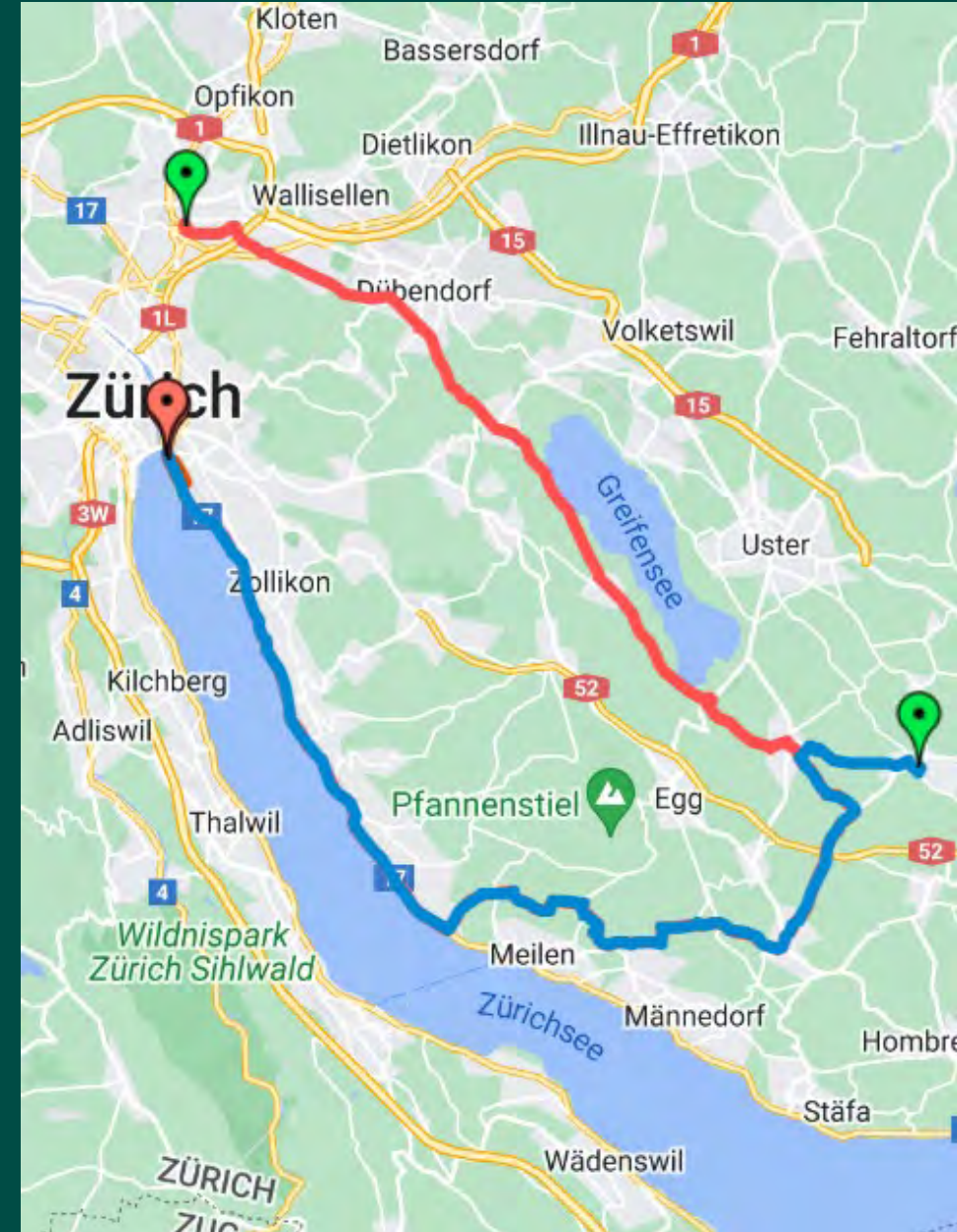
# STRECKEN



Zeitfahren (Sa-Di; 21.-24.9.24)

- [Start Zurich](#)
- [Start Gossau](#)

Charity Ride am 21. September  
Volksrennen am 22. September



# Streckenanimatio n

Zeitfahren  
Frauen Elite  
So, 22.9.2024



2024 ROAD AND PARA-CYCLING ROAD  
WORLD CHAMPIONSHIPS

ZURICH  
SWITZERLAND





# STRECKEN



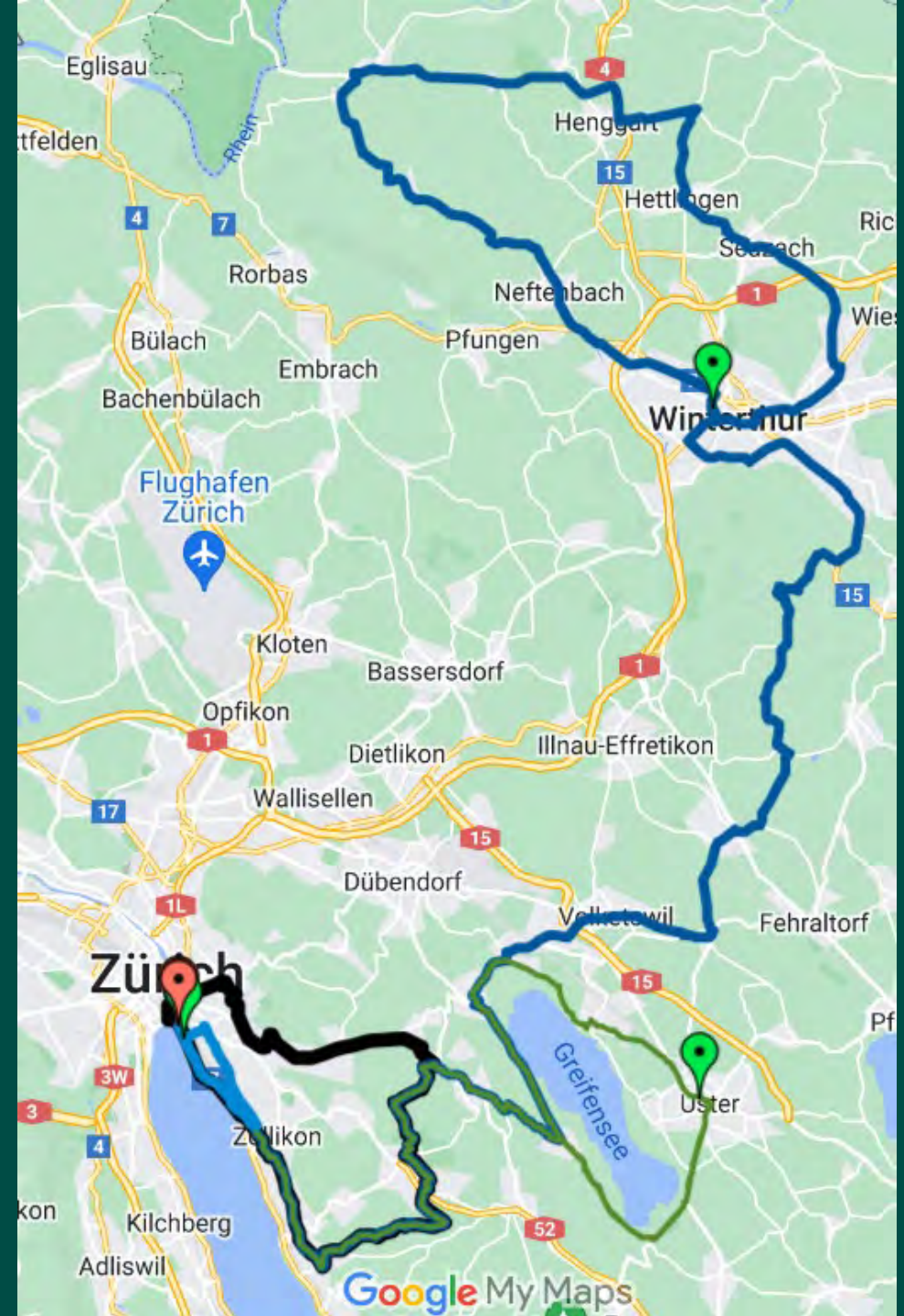
## Strassenrennen (Mi-So; 25.-29.9.24)

- Start Winterthur
- Start Uster
- City Circuit

## Para-Cycling

- Rundkurse innerhalb der Stadt Zürich und Zollikon

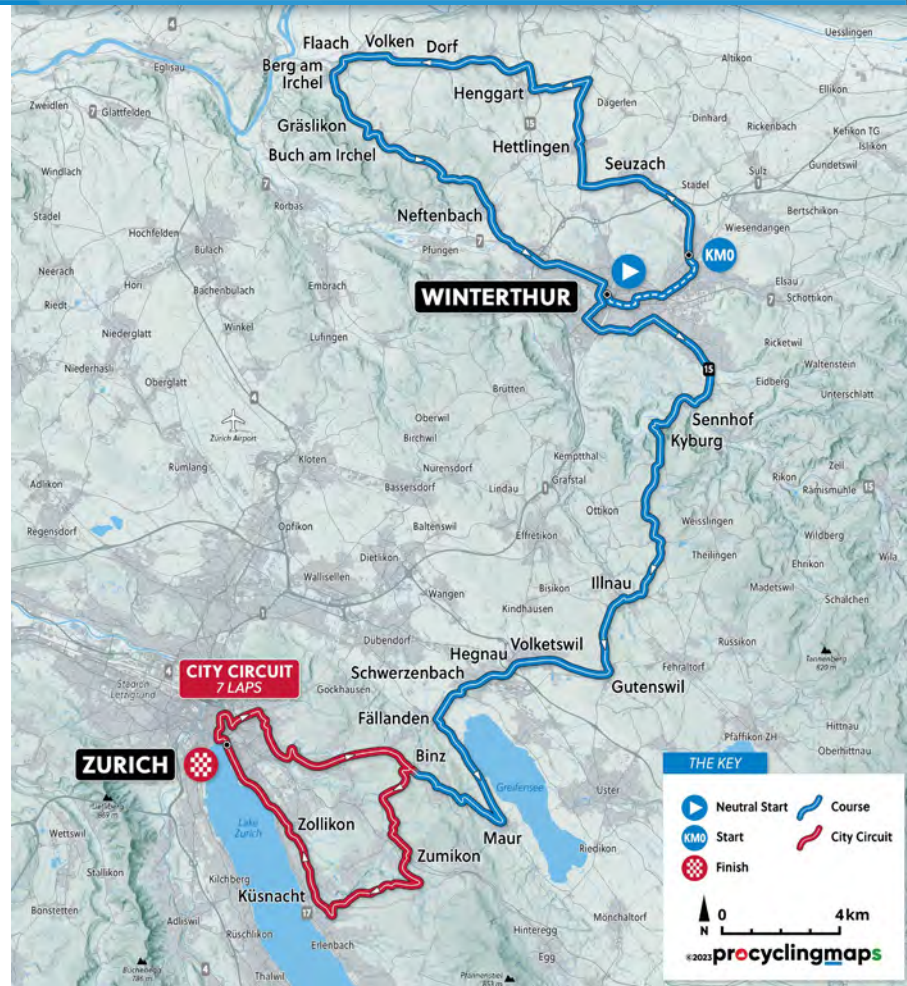
## Volksrennen am 29. September





# Streckenanimatio n

Strassenrennen  
Männer Elite  
So, 29.9.2024



2024 ROAD AND PARA-CYCLING ROAD  
WORLD CHAMPIONSHIPS

ZURICH  
SWITZERLAND



# Verkehrsmaßnahmen / Kommunikation

- Grundsatz für Sperrungen: so wenig wie möglich – so viel wie notwendig
- Kommunikation mit Anspruchsgruppen läuft seit November 2022, d.h. bereits vor Bekanntgabe der Verkehrsmaßnahmen im Januar / Februar 2023
- Fortlaufender Austausch, Problemerkennung und Lösungsfindung mit bis heute über 400 Anspruchsgruppen aus Bevölkerung, Gewerbe, Spitälern, Schulen oder Dienstleistern
- Vertreter von LOK, Stadt und Kanton im ständigen Dialog mit allen Betroffenen
- Ergebnis: Bis Januar 2024 Rückzug aller eingereichten Rekurse, z.B. Kispi, Spitäler, Gewerbeverband etc. erfolgt



- Individuelle Anliegen können an [info@zurich2024.com](mailto:info@zurich2024.com) gemeldet werden.

# Verkehrsmaßnahmen / Kommunikation

Kanton / Stadt / LOK / ZVV und weitere kommunizieren  
im Verbund mit den Gemeinden


Welle 1: **Mitte April 2024** vor den Frühlingsferien  
(erfolgt)

Welle 2: **erste Hälfte Juli 2024**  
vor den Sommerferien

Welle 3: **zweite Hälfte August 2024**  
nach den Sommerferien

Welle 4: **September 2024** unmittelbar vor und  
während den Weltmeisterschaften

UCI 2024 ROAD AND PARA-CYCLING ROAD  
WORLD CHAMPIONSHIPS ZÜRICH  
SWITZERLAND ZH



21 - 29 SEPTEMBER 2024

21 : 14 : 04  
Stunden Minuten Sekunden

The screenshot shows a GIS-Browser window with the following elements:

- Suche:** A search bar with 'Adresse' and 'Grundstück' tabs. Below it, a search field and a dropdown menu for 'GIS-ZH' and 'Swissnames'.
- Karten:** A list of map layers including 'Amtliche Vermessung (1 Karte)', 'Amtliche Vermessung in Farbe', 'Amtliche Vermessung in schwarz/ weiss', 'Bauten (11 Karten)', 'AWA-Standorte', 'Lageklassen 2019', 'Lageklassen 2017', 'Lageklassen 2015', 'Lageklassen 2013', 'Lageklassen 2011', 'Lageklassen 2009', 'Lageklassen 2004', 'Lageklassen 2003', 'Landwirtschaftliche Strukturverbesserungen', and 'Meliorationskataster'.
- Map:** A central map view showing a red outline of the Zurich event area. The map includes labels for 'ZÜRICH', 'DUBENDORF', 'VOLKETSCHWI', 'KUSCHACH', 'THALWIL', and 'HILTI'. A blue dot is marked on the map.
- Informationen:** A sidebar on the right with 'Karteneinhalt' and 'Info' tabs. It contains text about the GIS solution and a list of 'Einzelstrecken' and 'Strassenrennen'.
- Footer:** 'Überlagerung Thema Hintergrund 2691342 / 1243831' and 'Massstab: 1 83323'.



# Informationen

[www.zurich2024.com/verkehr](http://www.zurich2024.com/verkehr)







# Aufgaben und Rolle Kantonspolizei Zürich

## Andreas Moschin

Chef Sicherheitspolizei, Kommandant Stellvertreter  
Stv Projektleiter Kantonspolizei Zürich

# Aufgaben der Polizei

## Polizeiorganisationsgesetz (POG)

### Im Allgemeinen

- §11      1 Die Kantonspolizei ist Sicherheits-, Kriminal- und Verkehrspolizei **für den ganzen Kanton**
- 2 Sie hält Interventions- und Unterstützungselemente zur **Bewältigung ordentlicher und ausserordentlicher Ereignisse** bereit. Bei deren Einsatz **berücksichtigt** sie insbesondere die **Bedürfnisse der Gemeinden**.

### Zusammenarbeit

- §27      1 Die Kantonspolizei **leitet gemeinsame Einsätze** der Kantonspolizei und der kommunalen Polizei.
- 2 Bei Einsätzen in den Städten Zürich und Winterthur wird das Kommando über die städtischen Kräfte **in der Regel** bei der Stadtpolizei belassen.



# Projektorganisation Kapo ZH

## Projektleitung Kantonspolizei Zürich

Werner Schmid, C RP  
 Andreas Moschin, C SIPO  
 Thomas Iseli, C VP

Head Office

Führungsunterstützung

Kommunalpolizei

Zollikon / Zumikon / Küsnacht / Polizei Region  
 Meilen / Wetzikon-Gossau / Uster-Greifensee /  
 Volketswil-Schwerzenbach / Dübendorf / Illnau-  
 Effretikon

Stadtpolizei Zürich

Stadtpolizei Winterthur

Feuerwehr

GVZ / Zollikon / Zumikon / Küsnacht / Maur /  
 Gossau / Uster / übrige Gemeinden

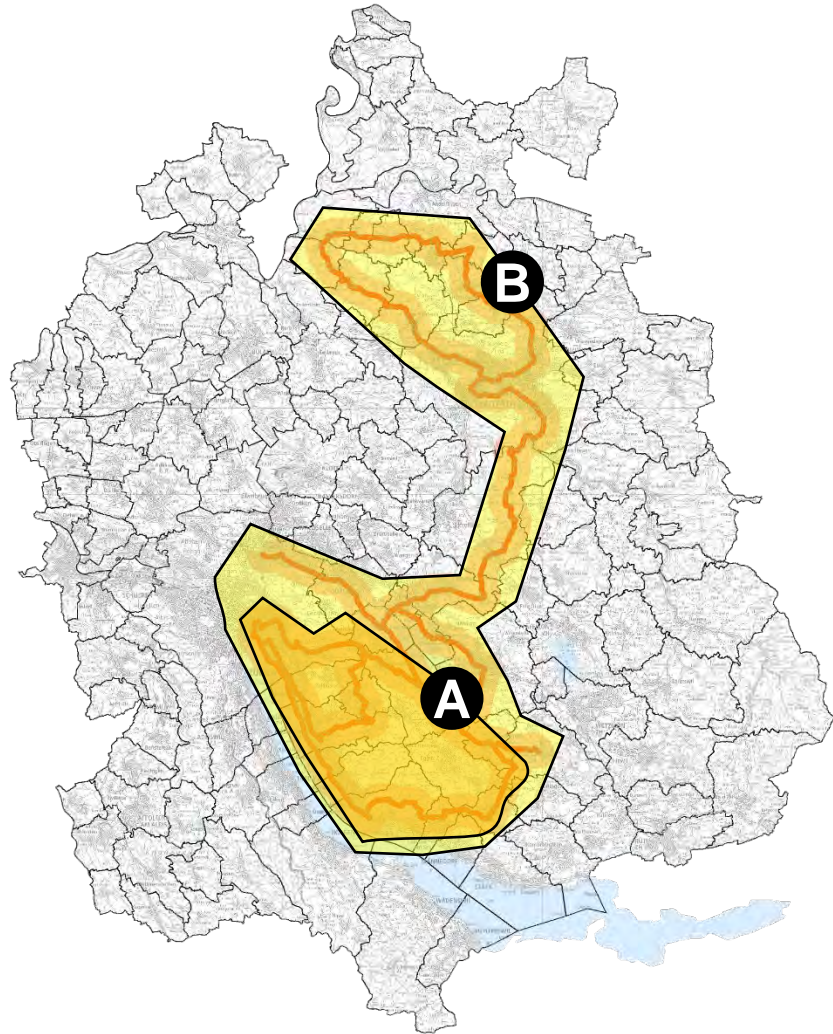
Sanität

Uster / Zollikerberg / Männedorf / Regio 144 /  
 Winterthur / SRZ

EA Verkehr Kanton	EA Sicherheit	EA Lage / Info- Beschaffung	EA Personen- / Objektschutz	EA PERS Ressourcen	EA Logistik	EA Führungs- unterstützung	EA Kommunikation	EA Kriminalpolizei	EA Flhg ZRH
----------------------	------------------	-----------------------------------	-----------------------------------	--------------------------	----------------	----------------------------------	---------------------	-----------------------	----------------

# Rad- und Para-Cycling-WM Zürich 2024

## Ausgangslage aus kantonaler Perspektive



- A** Schlüsselgelände
- B** Erweiterter Einsatzraum

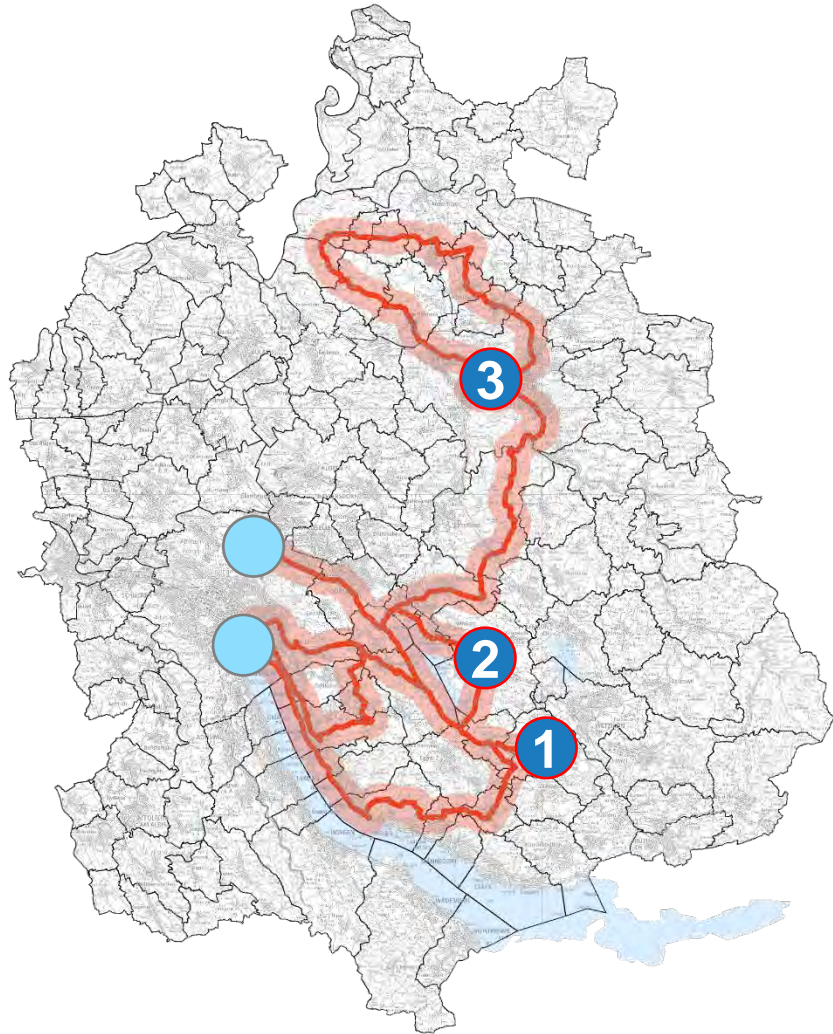
### Herausforderungen:

- Radrennsport-Veranstaltung über **mehrere Tage**
- **Grossflächige Einschränkungen** auf dem Strassenverkehrsnetz
- **Auswirkungen auf den Alltag** der Wohnbevölkerung
- **Sicherstellung des polizeilichen Grundauftrags**
- **Vielzahl von unterschiedlichen Anspruchsgruppen**
- **Gemeinsame Einsatzleitung** während dem Rennbetrieb ab dem Polizei- und Justizzentrum Zürich (PJZ) mit Stadtpolizei Zürich, LOK, UCI und weiteren



# Startorte

## Drei Startorte ausserhalb der Stadt Zürich



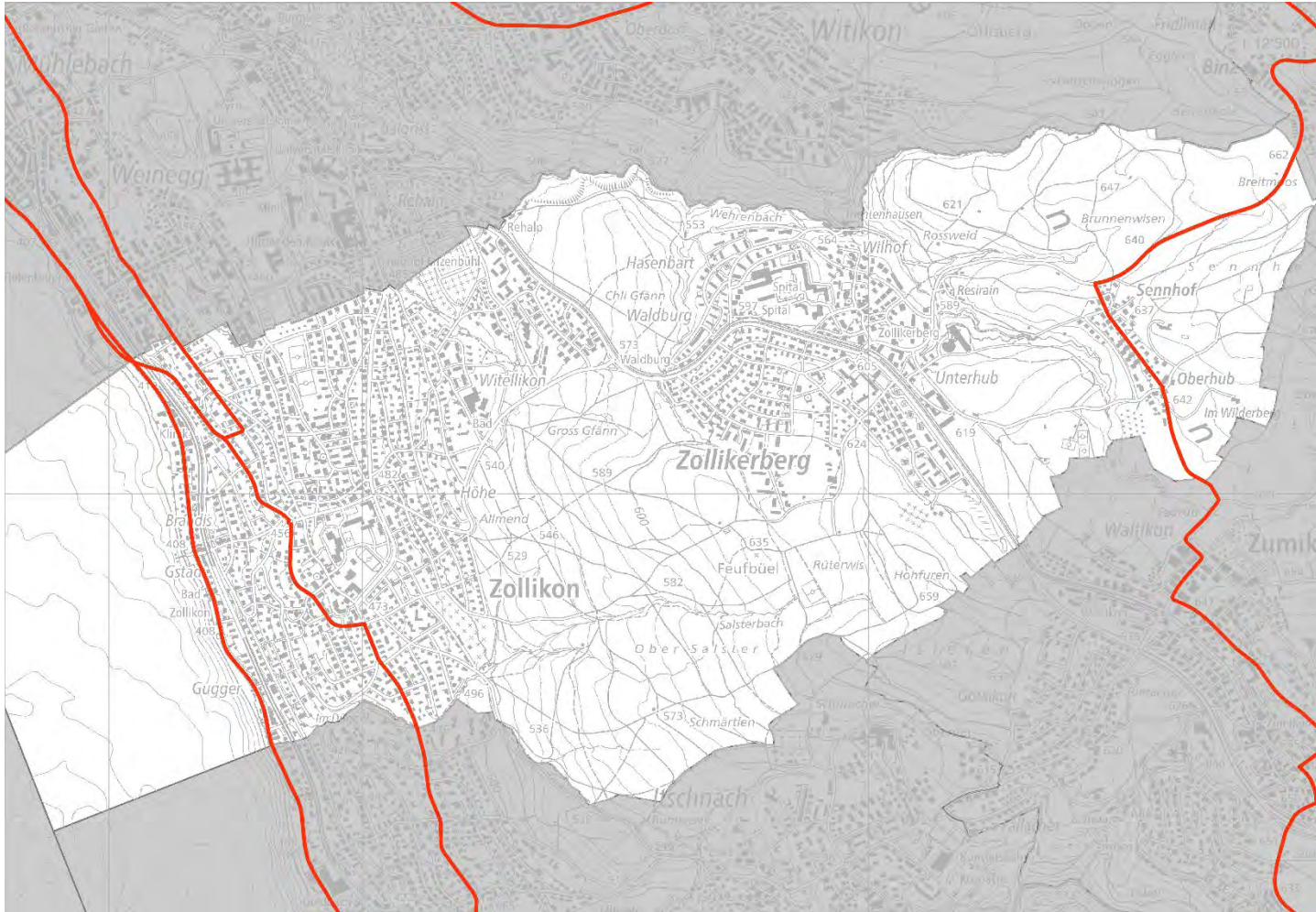
- 1 Gossau
- 2 Uster
- 3 Winterthur

### Herausforderungen:

- Planung und Organisation durch **lokale Behörden**
- Vorgaben und **Rahmenbedingungen** Veranstalter
- Informationsabgleich und **Synchronisation der Konzepte**
- **Aufrechterhaltung der Interventionsfähigkeit** von Blaulichtorganisationen
- **Kriminal-, verkehrs- und sicherheitspolizeiliche Aspekte** im und am Veranstaltungsgelände

# Gemeinde Zollikon

## Sicherstellung der Versorgung durch Blaulichtorganisationen



- Absprachen mit der **Kommunalpolizei**
- Starker **Einbezug** der örtlich **zuständigen Feuerwehr**
- Sicherstellung der **Interventionsfähigkeit**
- Erarbeiten von **Einsatzkonzepten**



# Koordination Anspruchsgruppen

## Stakeholder-Management

- **Aktive Kontaktaufnahme** mit verschiedenen **Anspruchsgruppen**
- **Gemeinsam** mit dem lokalen Organisationskomitee (LOK), Kanton und Dienstabteilung Verkehr der Stadt Zürich

Zum Beispiel mit:

- Gemeindebehörden
- Schulbehörden
- Blaulichtorganisationen
- Lebensmittel-Grossverteilern (Migros, Coop, Aldi, Volg, ...)
- Detailhandelsbetrieben
- Post- und Paketlieferdiensten (Post, DHL, fedex, ...)
- ...



# Rennstrecken und Verkehrsmassnahmen Kantonspolizei Zürich

## Christoph Thoma

Dienstchef Verkehrspolizeilicher Einsatzdienst  
Co-Leiter Teilprojekt Verkehr

# Verkehrskonzept

## Umgang mit den Einschränkungen im Verkehrsnetz

Anforderungen an das Konzept:

- **bestmögliche** Aufrechterhaltung der Verkehrskapazität
- Einschränkungen für Wohnbevölkerung, Gewerbetreibende und weitere **so gering als möglich** zu halten
- **gewährleisten** des Rennbetriebs
- **sicherstellen der Sicherheit** und der Verkehrsabläufe
- **Begrenzung** von Sperrungen und Einschränkungen **auf das Notwendigste**

– 4 –

Auf Antrag der Sicherheitsdirektion

beschliesst der Regierungsrat:

I. Das Verkehrskonzept der Kantonspolizei wird zur Kenntnis genommen. Punktuelle Anpassungen aufgrund geänderter Streckenführungen bleiben vorbehalten.

II. Die Umsetzung des Verkehrskonzepts obliegt den fachlich zuständigen Direktionen.

III. Mitteilung an den Verein für den UCI Rad- und Para-Cycling-Strassen-Weltmeisterschaften Zürich 2024, c/o Stadt Zürich, Projektstab Stadtrat, Stadthausquai 17, 8001 Zürich, den Stadtrat von Zürich, Stadthaus, Postfach, 8022 Zürich, sowie an die Direktionen des Regierungsrates und die Staatskanzlei.



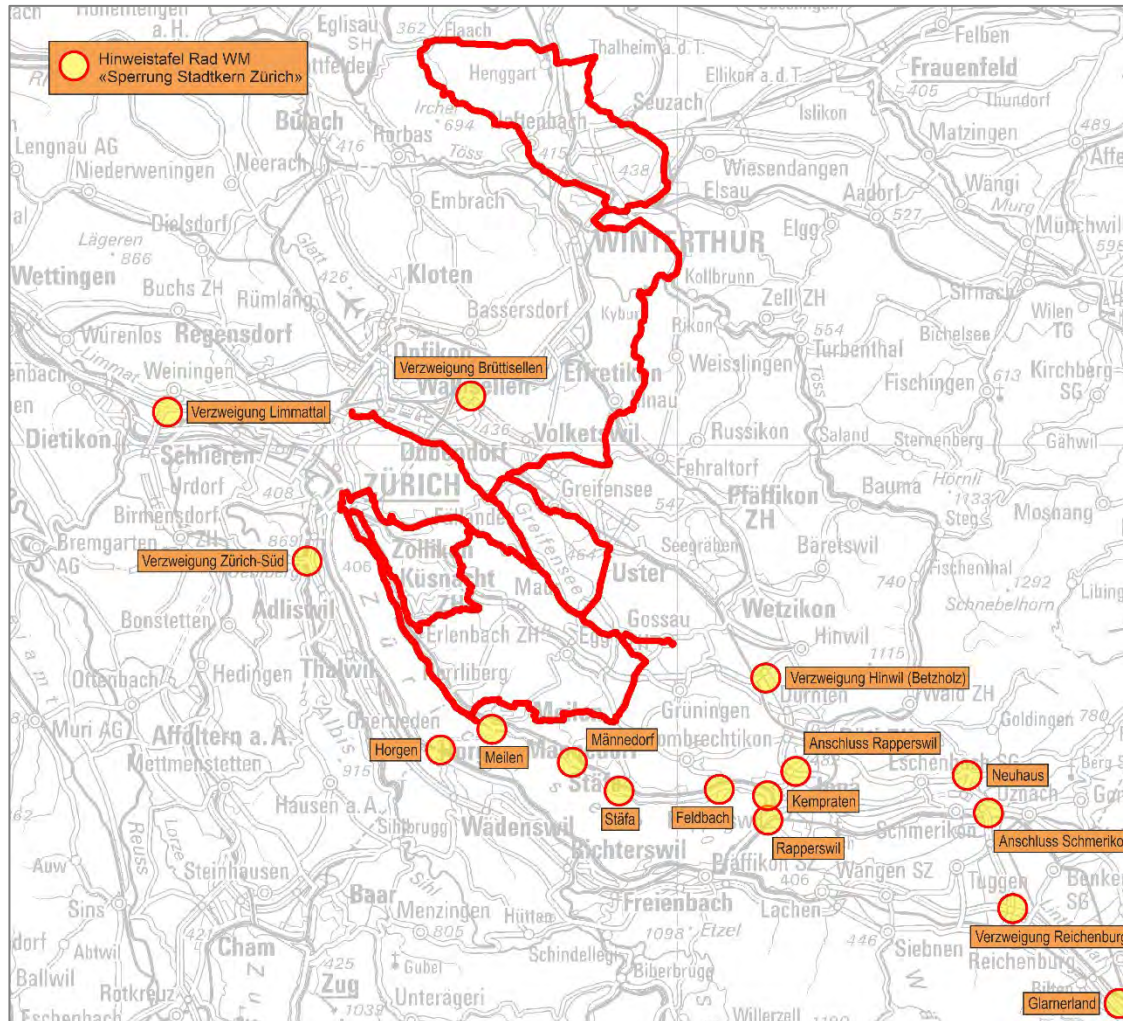
Vor dem Regierungsrat  
Die Staatsschreiberin:

**Kathrin Arioli**



# Verkehrsinformation

## Grossräumige Verkehrslenkung

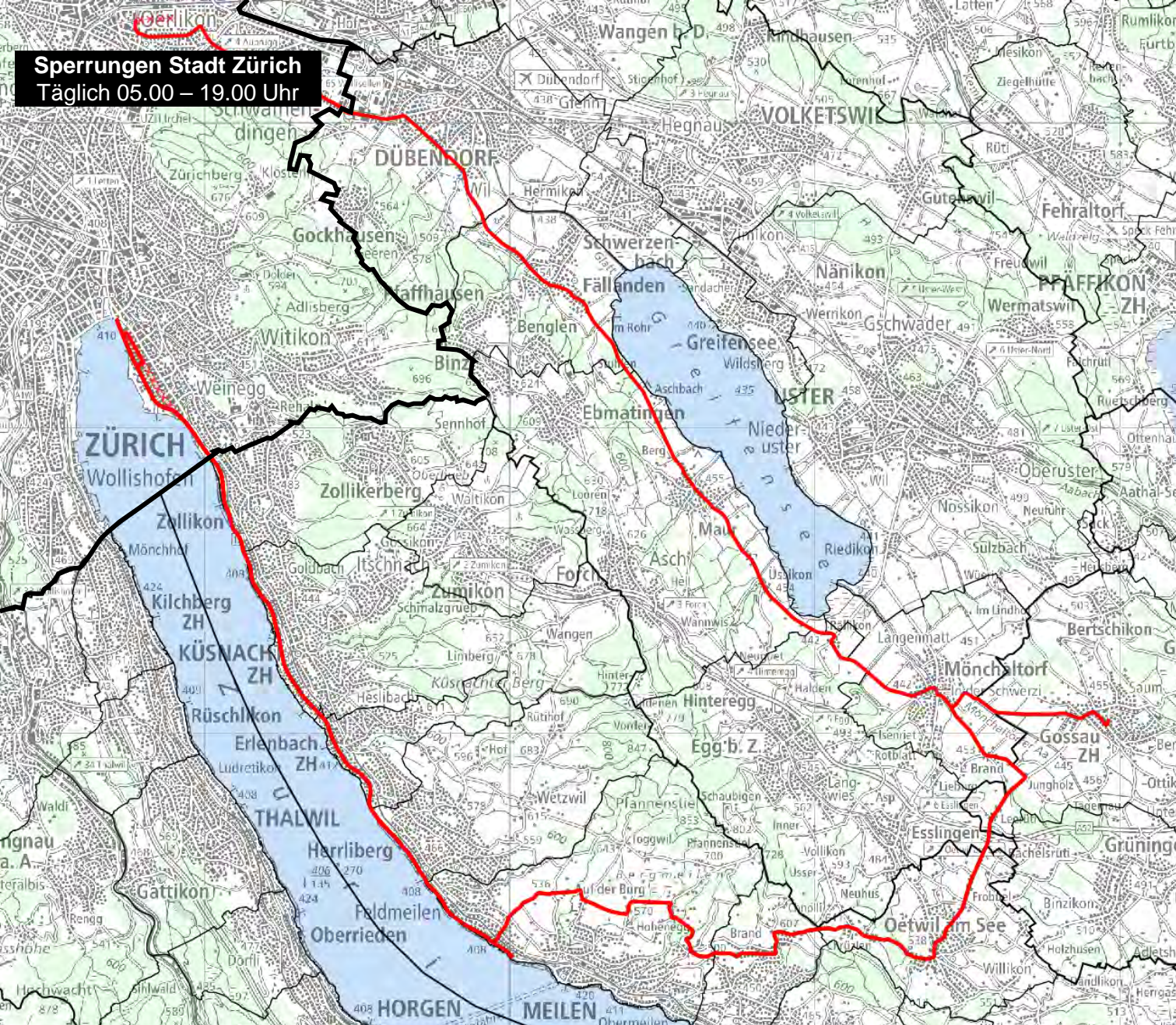


Stand: 29.06.2024 | Gesamtübersicht Hinweistafeln.png

- **Verkehrsinformation** via Verkehrsmeldungen und News-Beiträgen von Radiostationen
- **Verkehrsleitung** mittels Signalisation an den Hochleistungsstrassen
- **Frühzeitige** Signalisation
- **Umleitungen** auf untergeordnetem Verkehrsnetz



**Sperrungen Stadt Zürich**  
Täglich 05.00 – 19.00 Uhr



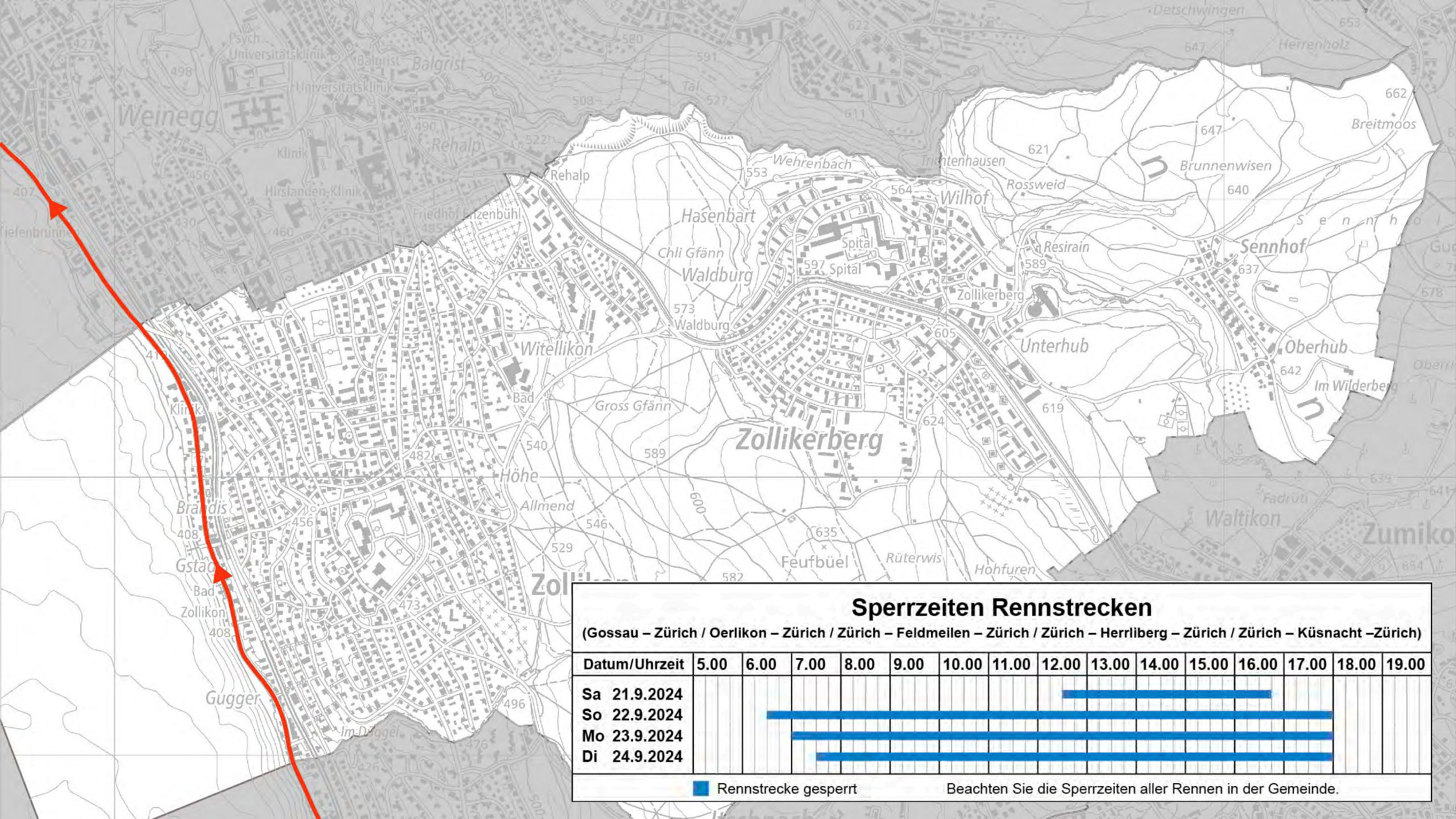
# Sperrzeiten

- Gossau – Zürich
- Oerlikon – Zürich
- Zürich – Feldmeilen – Zürich
- Zürich – Herrliberg – Zürich
- Zürich – Küsnacht – Zürich

Sa	21.09.2024	<b>12.30 – 16.45 Uhr</b>
So	22.09.2024	<b>06.30 – 18.00 Uhr</b>
Mo	23.09.2024	<b>07.00 – 18.00 Uhr</b>
Di	24.09.2024	<b>07.30 – 18.00 Uhr</b>







### Sperrzeiten Rennstrecken

(Gossau – Zürich / Oerlikon – Zürich / Zürich – Feldmeilen – Zürich / Zürich – Herrliberg – Zürich / Zürich – Küsnacht – Zürich)

Datum/Uhrzeit	5.00	6.00	7.00	8.00	9.00	10.00	11.00	12.00	13.00	14.00	15.00	16.00	17.00	18.00	19.00
Sa 21.9.2024									█						
So 22.9.2024		█													
Mo 23.9.2024			█												
Di 24.9.2024			█												

█ Rennstrecke gesperrt

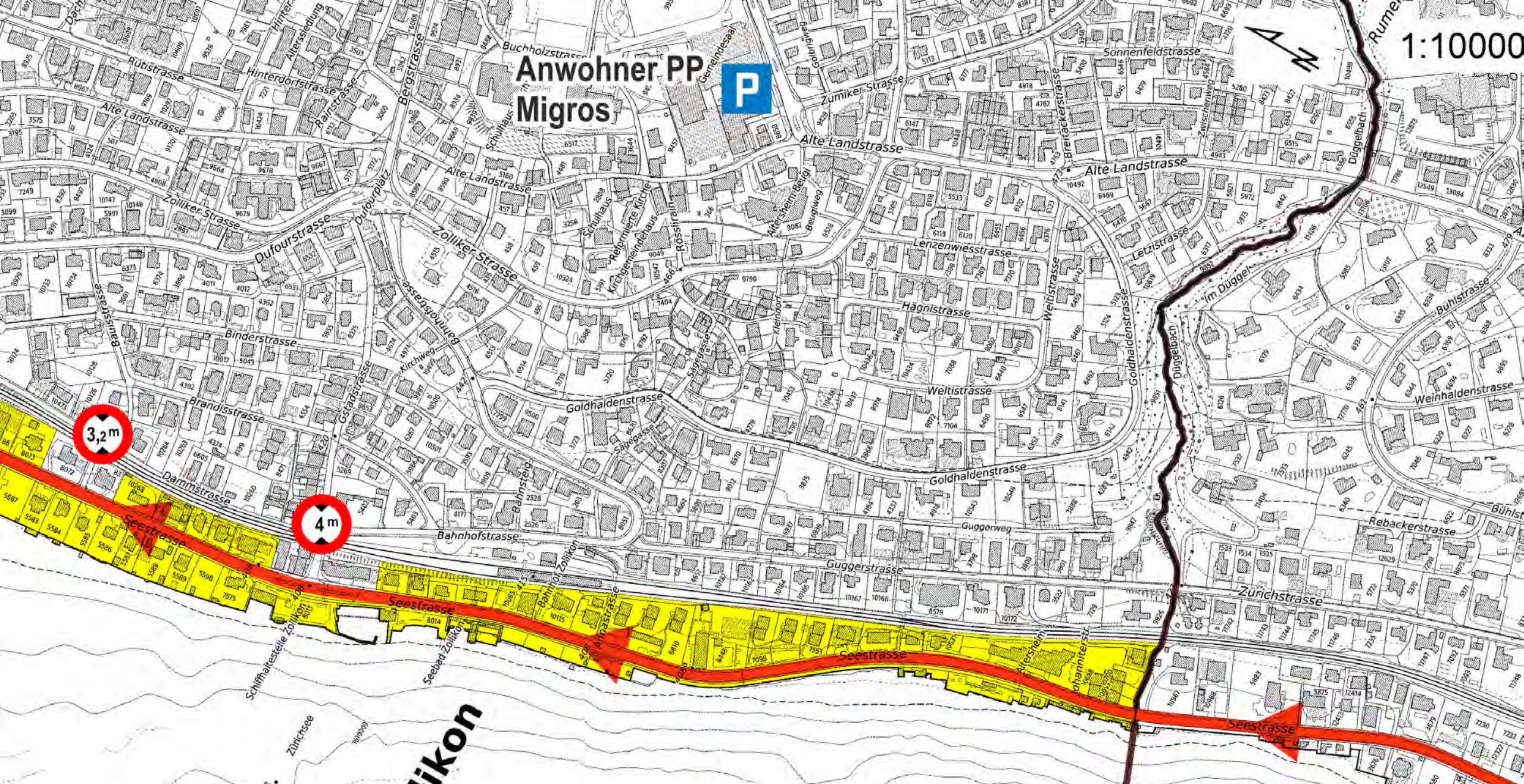
Beachten Sie die Sperrzeiten aller Rennen in der Gemeinde.



1:10000

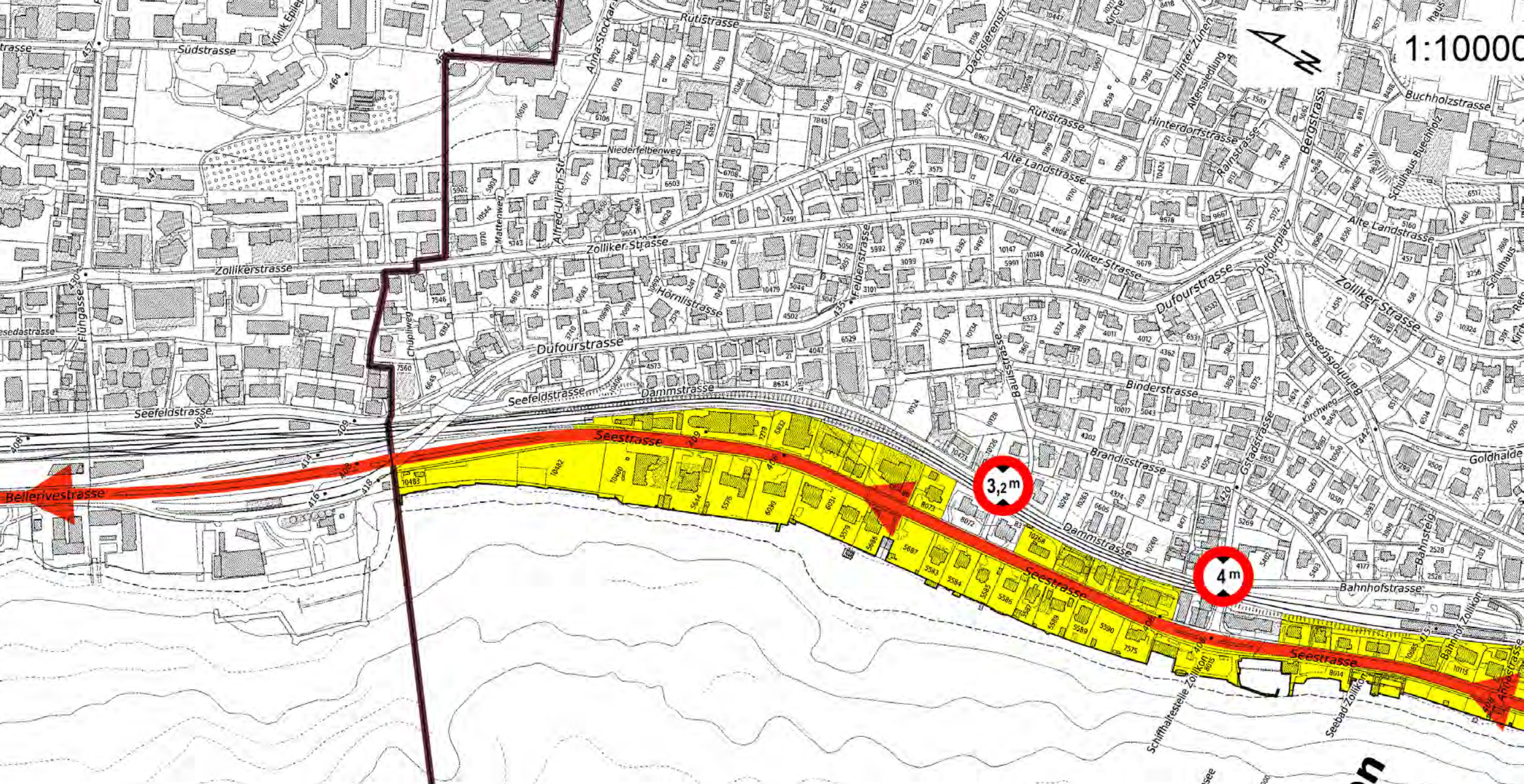


Anwohner PP  
Migros





1:10000





**Sperrungen Stadt Zürich**  
Täglich 05.00 – 19.00 Uhr

**Winterthur – Zürich**

**City Circuit**

**Uster – Zürich**

# Sperrzeiten

## City Circuit

Mi	25.09.2024	<b>07.00 – 18.00 Uhr</b>
Do	26.09.2024	<b>10.00 – 17.45 Uhr</b>
Fr	27.09.2024	<b>11.15 – 17.15 Uhr</b>
Sa	28.09.2024	<b>07.15 – 17.15 Uhr</b>
So	29.09.2024	<b>06.45 – 17.30 Uhr</b>

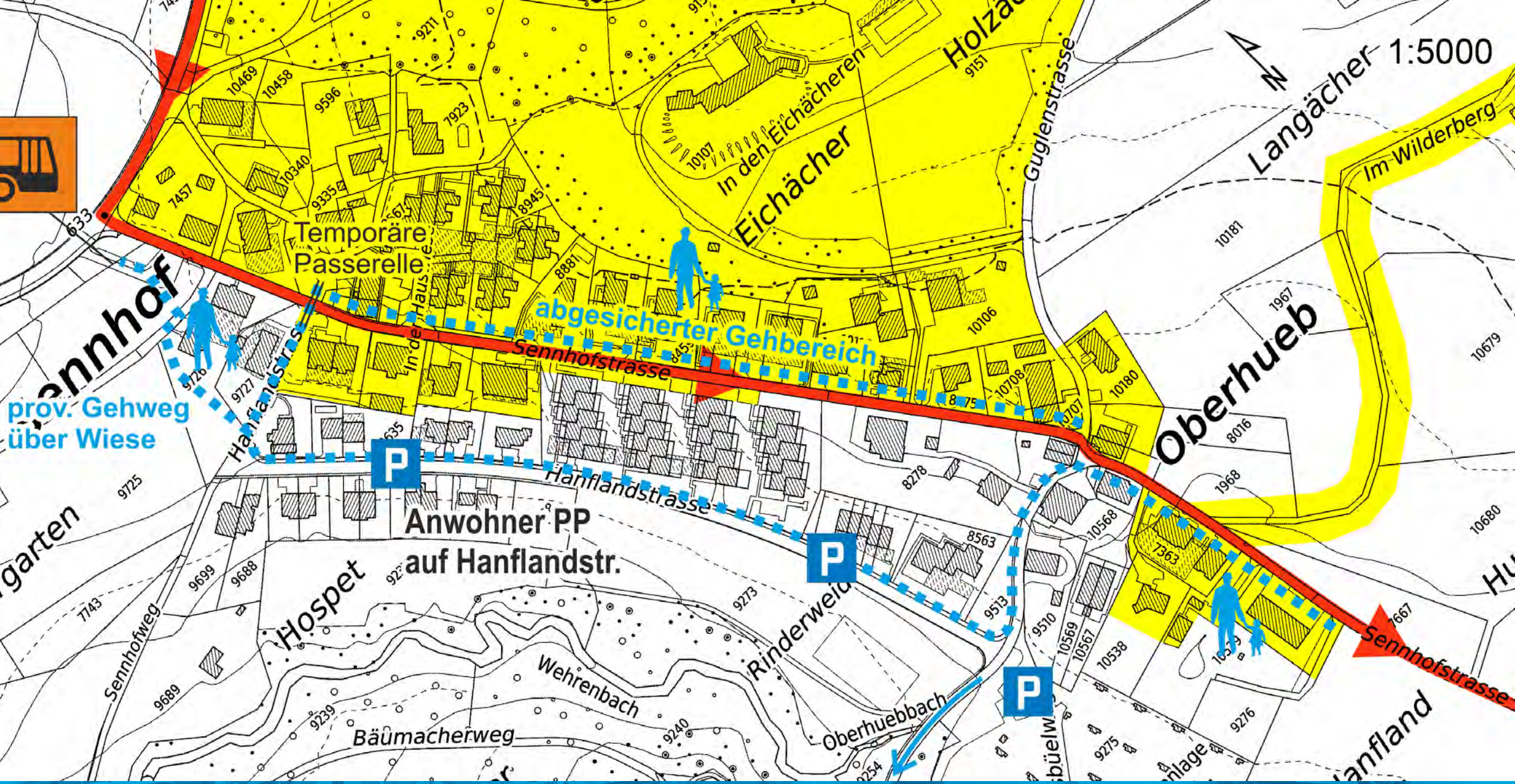




### Sperrzeiten Rennstrecke (City Circuit)

Datum/Uhrzeit	5.00	6.00	7.00	8.00	9.00	10.00	11.00	12.00	13.00	14.00	15.00	16.00	17.00	18.00	19.00		
<b>Mi 25.9.2024</b>			[Blue bar from 7:00 to 18:00]														
<b>Do 26.9.2024</b>						[Blue bar from 10:00 to 17:00]											
<b>Fr 27.9.2024</b>							[Blue bar from 11:00 to 16:00]										
<b>Sa 28.9.2024</b>			[Blue bar from 7:00 to 17:00]														
<b>So 29.9.2024</b>			[Blue bar from 7:00 to 18:00]														





Sennhofstrasse  
prov. Gehweg  
über Wiese

Temporäre  
Passerelle

abgesicherter Gehbereich



Anwohner PP  
auf Hanflandstr.

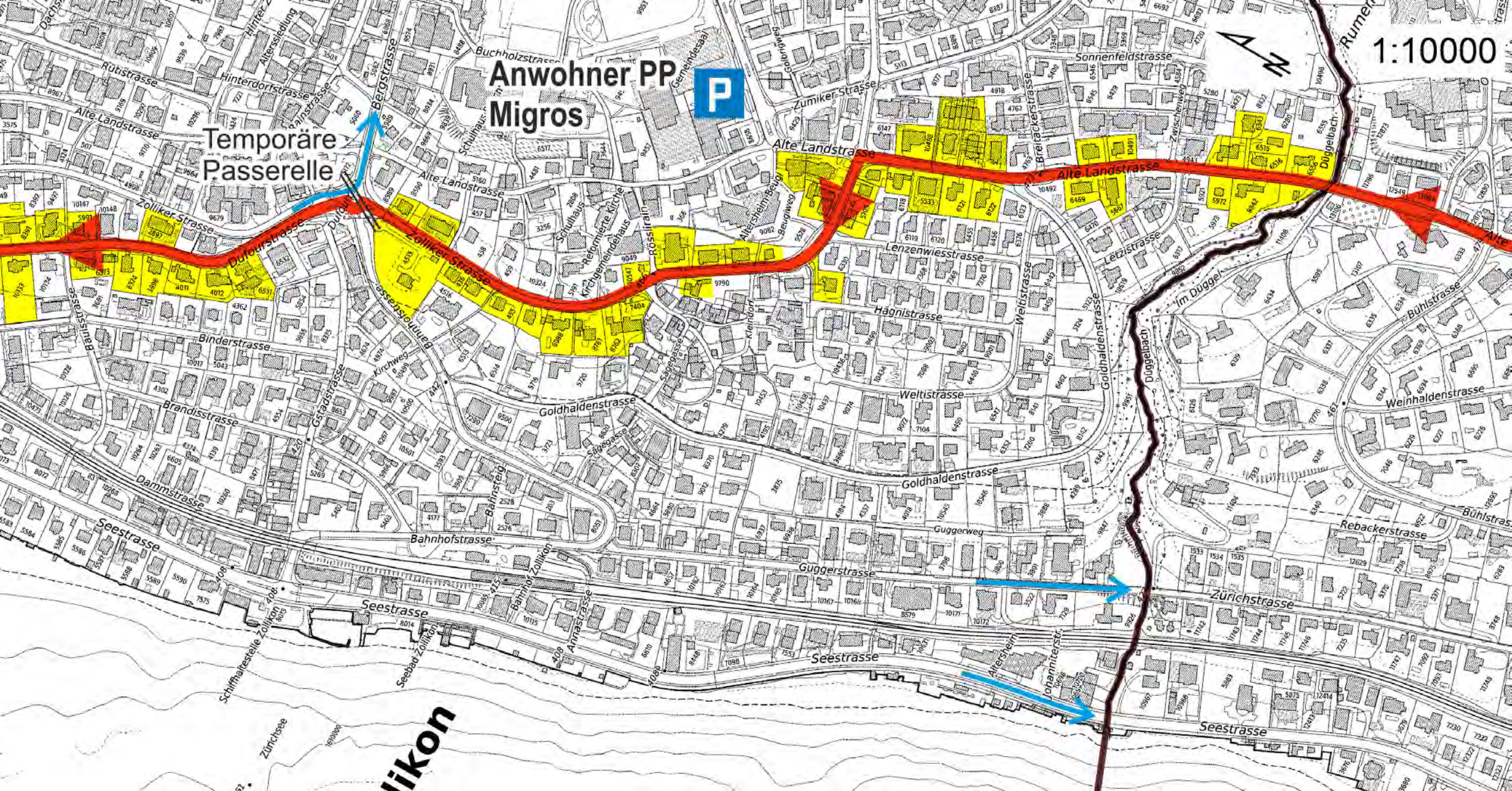




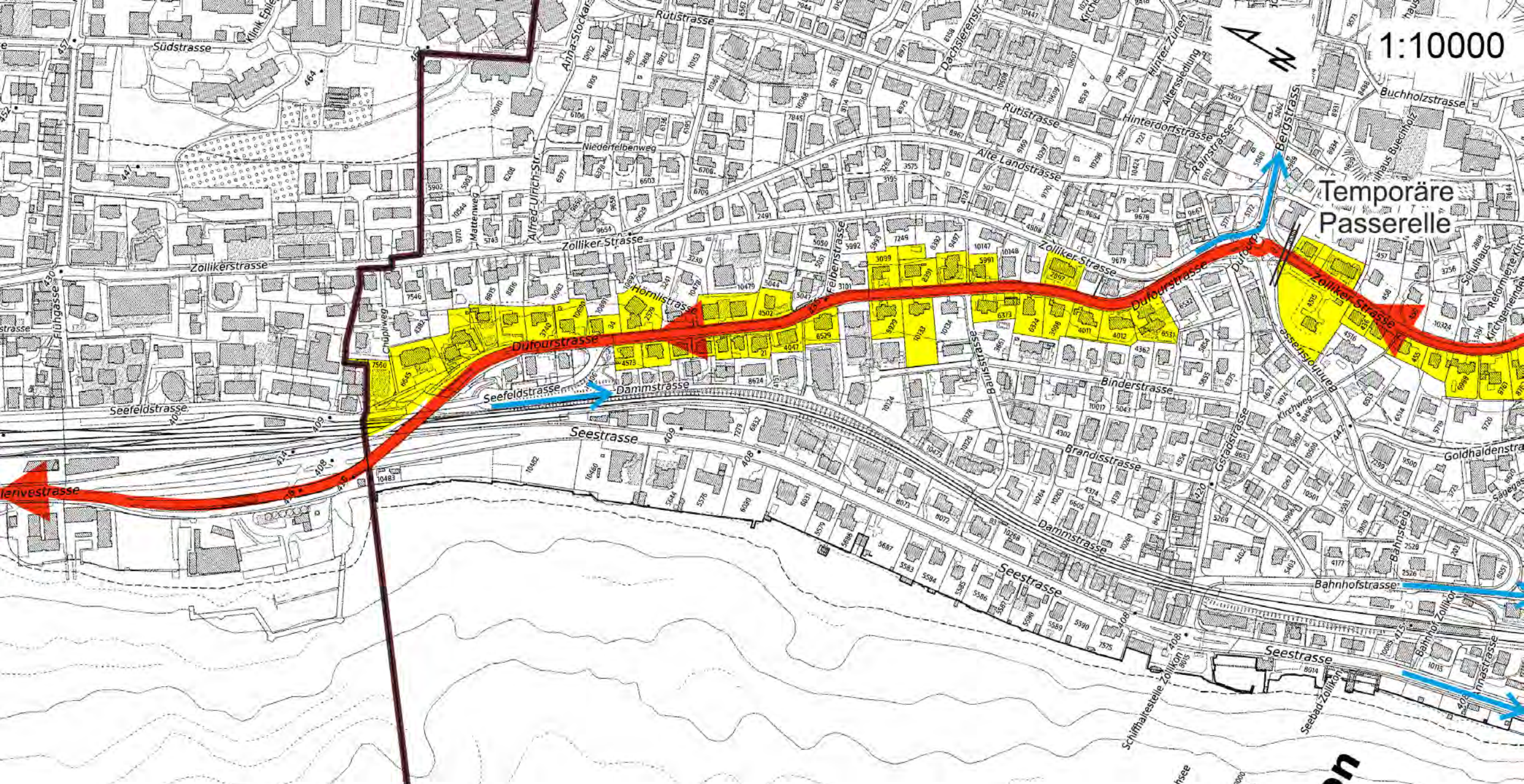


Anwohner PP  
Migros 

Temporäre  
Passerelle







1:10000

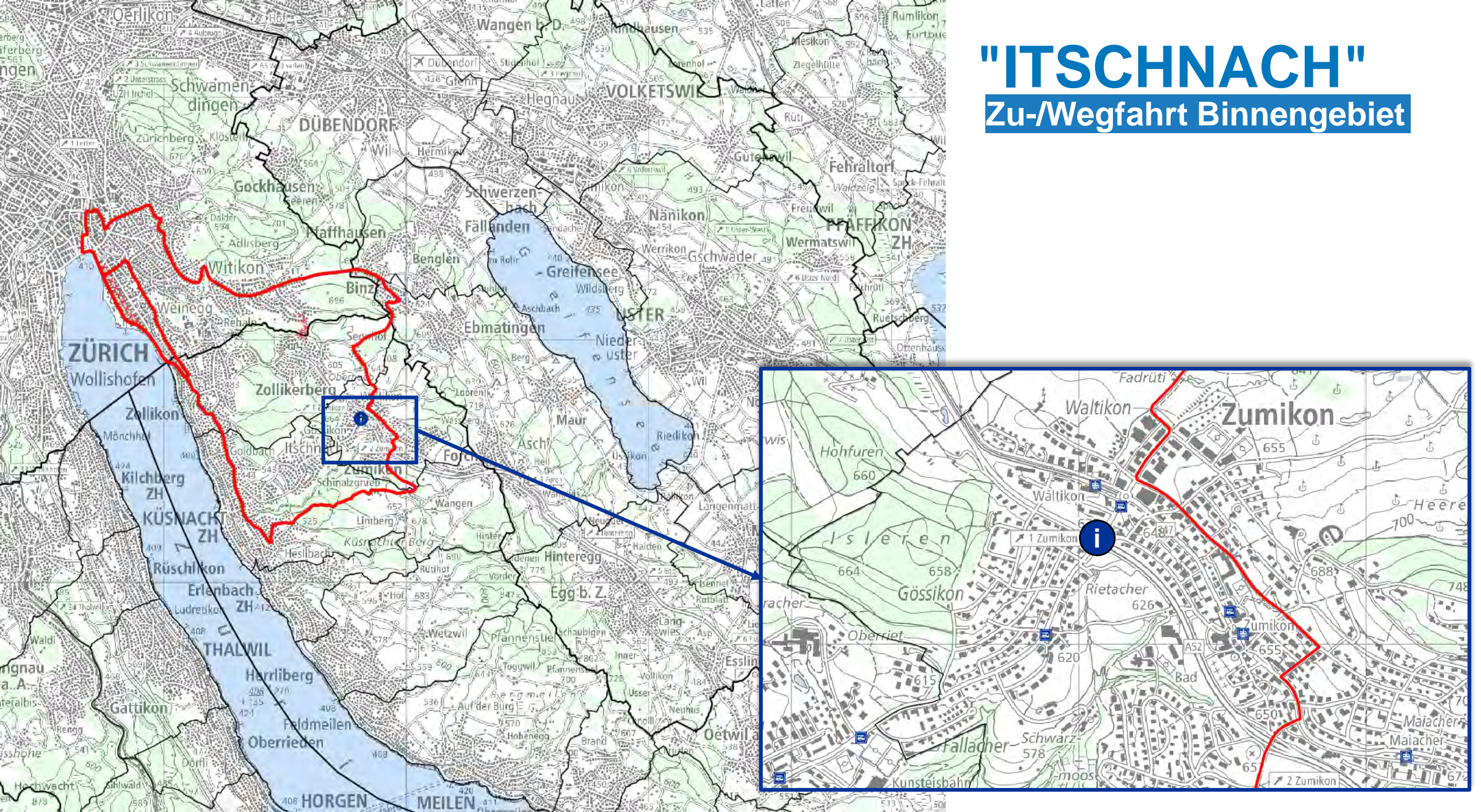
Temporäre Passerelle





# "ITSCHNACH"

Zu-/Wegfahrt Binnengebiet





# Itschnacher-Kreuzung

## Grossräumige Verkehrslenkung

Wir betreiben eine Kontrollstelle um;

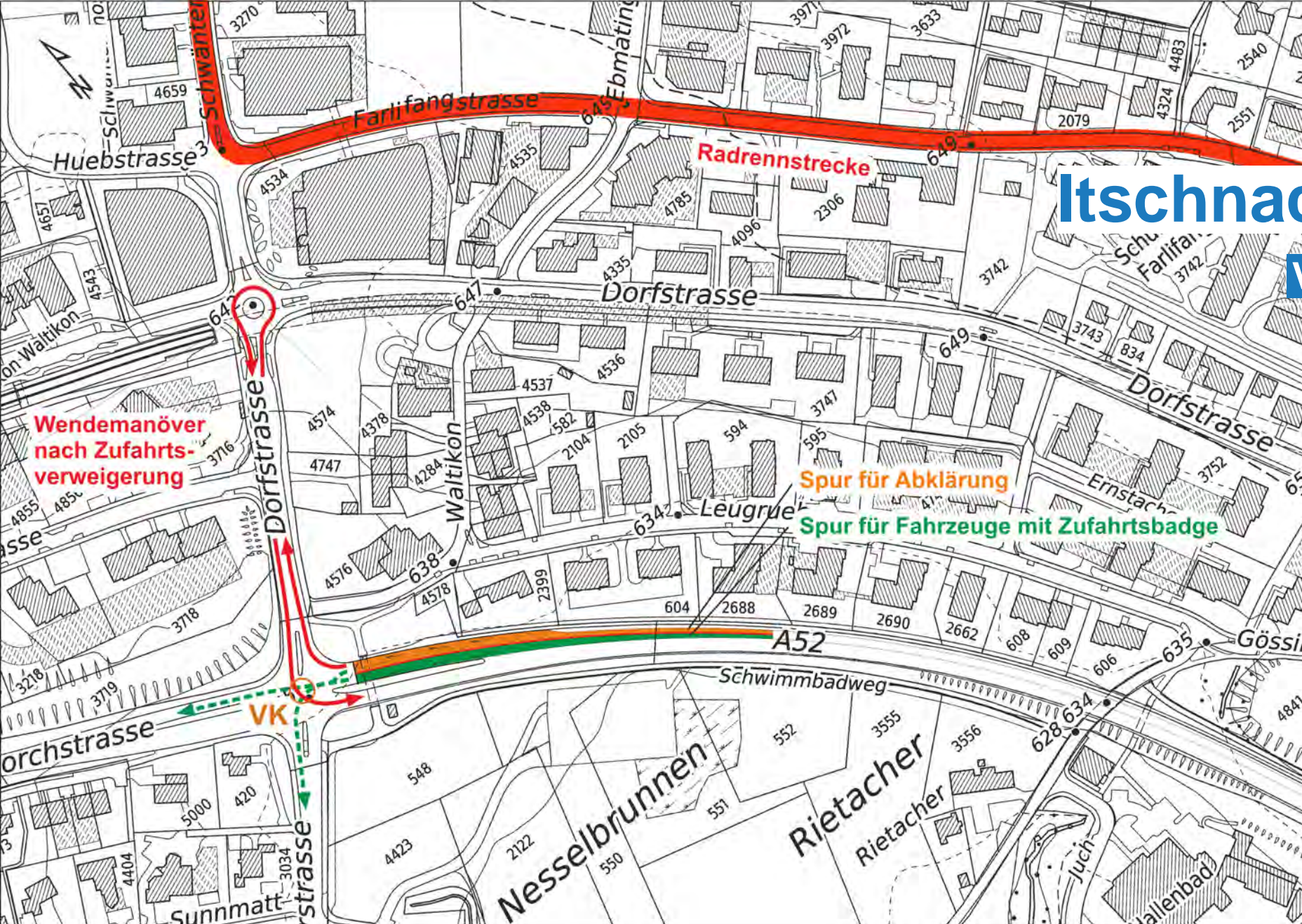
- den stadteinwärts fahrenden Verkehr zu regulieren, bzw. das Verkehrsregime der Stadt Zürich und der betroffenen Gemeinden nicht zu überlasten;
- den Verkehrsfluss auf der Itschnacher-Kreuzung aufrecht zu erhalten.

Eine Zufahrtsbewilligung benötigen alle Verkehrsteilnehmenden;

- welche via Itschnacher-Kreuzung in das Binnengebiet des City Circuit gelangen wollen;
- die sich im Binnengebiet des City Circuit befinden und via Itschnacher-Kreuzung in Richtung Stadt Zürich fahren möchten.

**Wer keine Zufahrtsbewilligung vorweisen kann, muss mit erheblichen Verzögerungen rechnen.**





# Itznacher-Kreuzung

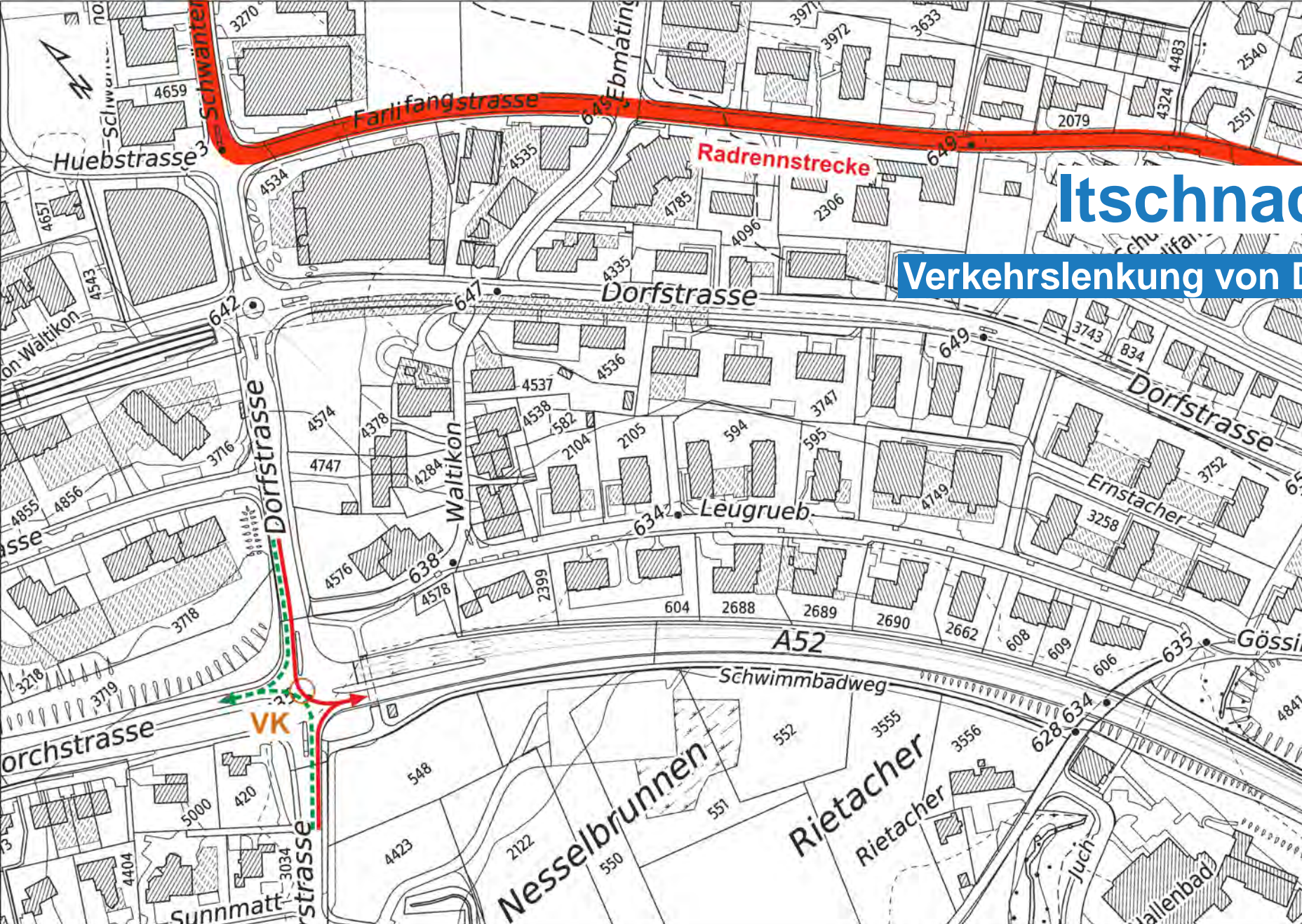
Verkehrslenkung von A52

Wendemanöver  
nach Zufahrts-  
verweigerung

Spur für Abklärung  
Spur für Fahrzeuge mit Zutrittsbadge







# Itschnacher-Kreuzung

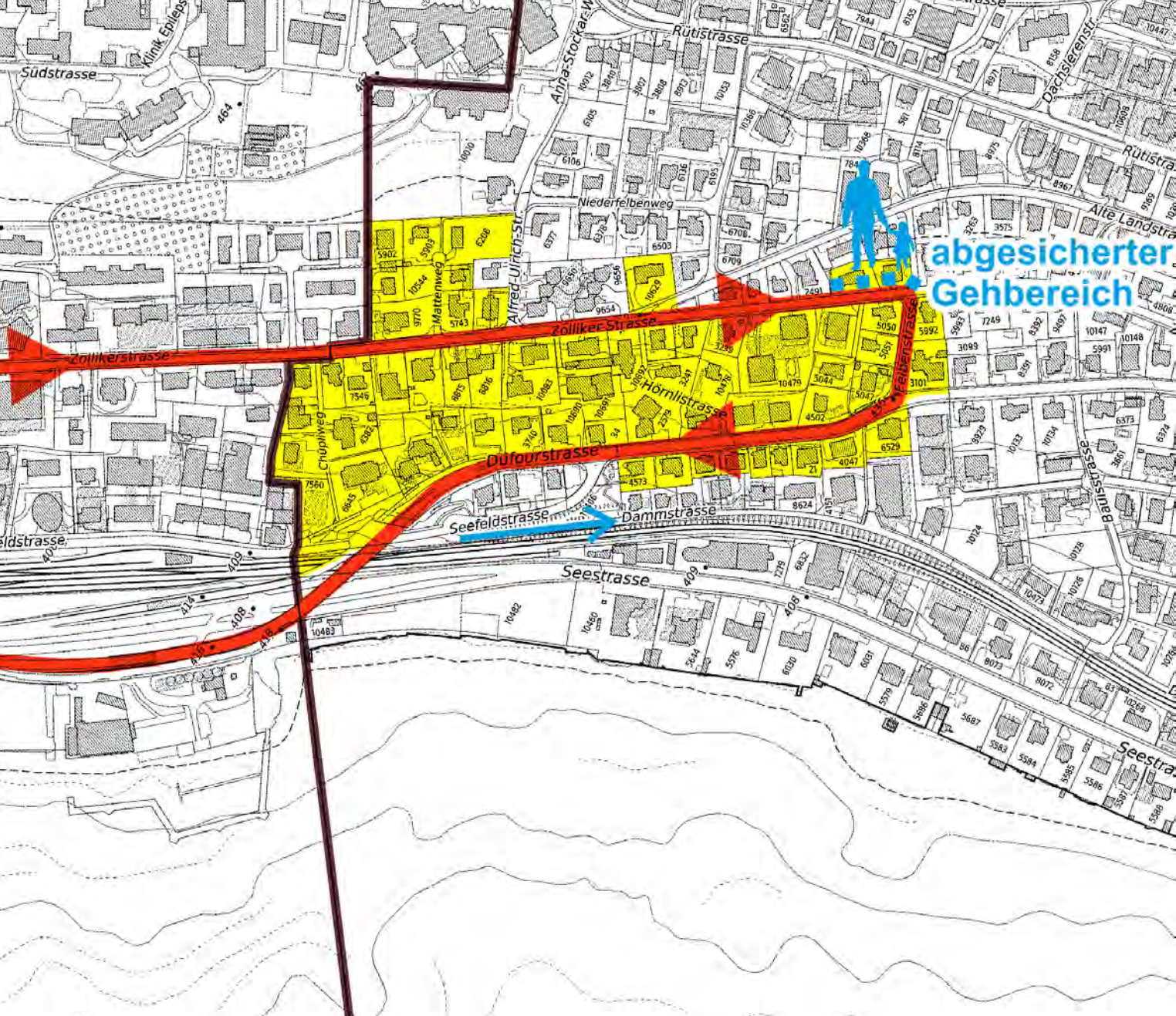
Verkehrslenkung von Dorf- / Künsbacherstrasse











# Sperrzeiten

## Lakeside Circuit

Mi	25.09.2024	<b>07.00 – 13.45 Uhr</b>
Do	26.09.2024	<b>08.00 – 15.15 Uhr</b>
Fr	27.09.2024	<b>07.30 – 14.15 Uhr</b>
Sa	28.09.2024	<b>08.15 – 13.15 Uhr</b>
So	29.09.2024	<b>09.45 – 12.00 Uhr</b>



# Rad WM 2024

## Informationsveranstaltung

### Gemeinde Zollikon

30. Mai 2024

Johannes Eckert – Angebotsmanager Stadt Zürich



2024 ROAD AND PARA-CYCLING ROAD  
WORLD CHAMPIONSHIPS

ZÜRICH  
SWITZERLAND





# Ausgangslage

- Das Betriebskonzept im ÖV kennt zwei Hauptphasen:
  - Zeitfahren von Samstag, 21.9. bis Dienstag, 24.9. (wenig Einschränkung)
  - Strassenrennen von Mittwoch, 25.9. bis Sonntag, 29.9. (starke Einschränkung)
- Die Linien am Pfannenstiel sind mehrfach zu unterschiedlichen Zeiten und an unterschiedlichen Orten betroffen → entsprechend gibt es unterschiedliche Umleitungszustände
  - massgebend sind die Sperrzeiten von Kantonspolizei, Stadtpolizei Zürich und Veranstalter
  - Spätestens ab 19 Uhr wird das normale Liniennetz angeboten
- **Kernbotschaften:**
  - **Unnötige Fahrten vermeiden!**
  - **Onlinefahrplan benutzen! → ab ca. Ende Juni voraussichtlich möglich**



# Umleitungskonzept "Zeitfahren"

Samstag – Dienstag, 21.-24. September 2024

- Die Buslinie 910 verkehrt ab/bis Bhf. Zollikon statt Bhf. Tiefenbrunnen
- Die Buslinien 912 und 916 verkehren ab/bis Opernhaus statt Bellevue  
(in Fahrtrichtung Küsnacht via Seefeldstrasse Ostseite Bhf. Tiefenbrunnen)
- Die Buslinien 918 und 919 verkehren normal
- Die Forchbahn (S18) verkehrt normal
  
- Die meisten Linien in Zürich verkehren "normal"  
(Linie 33 verkehrt nur ab/bis Hegibachplatz)



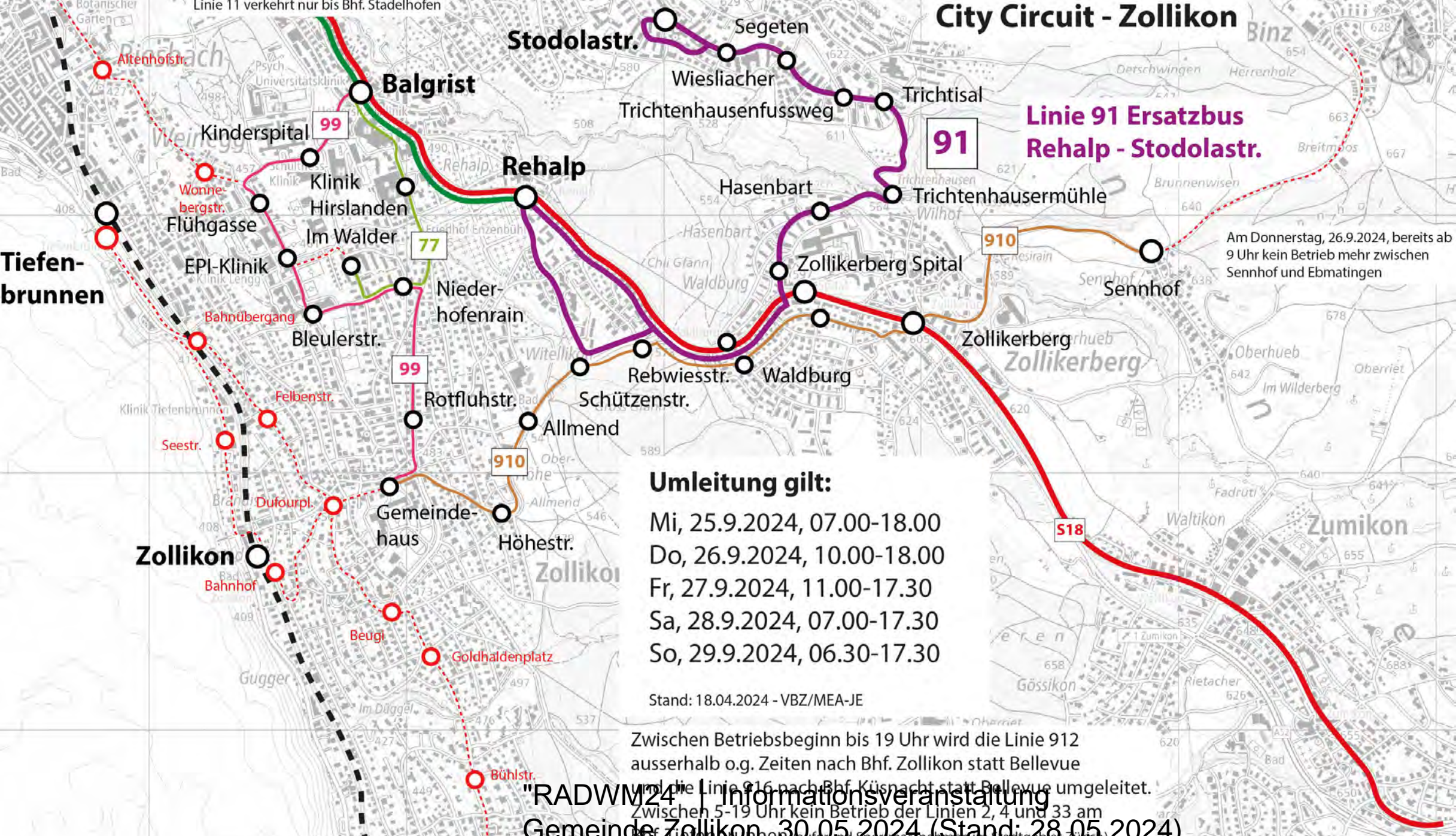
# Umleitungskonzept "Strassenrennen"

Mittwoch – Sonntag, 25.-29. September 2024

- Die Tram-/Busachse Bellevue – Bhf. Tiefenbrunnen ist grundsätzlich von 5-19 Uhr unterbrochen (die Linien 2, 4 und 33 sind im südlichen Stadtgebiet eingestellt)
- Während der behördlichen Sperrzeiten werden die
  - Linien 77, 91, 99 und 910 nur auf Teilstrecken betrieben
  - Linien 912 und 916 eingestellt
- Wo noch ein Busbetrieb möglich ist, wird grundsätzlich im 15-Minuten-Takt gefahren
- Die Forchbahn (S18) verkehrt durchgehend bis Esslingen im 15'-Takt, auch am Sonntag



# City Circuit - Zollikon



## Linie 91 Ersatzbus Rehalp - Stodolastr.

91

Am Donnerstag, 26.9.2024, bereits ab 9 Uhr kein Betrieb mehr zwischen Sennhof und Ebmatingen

### Umleitung gilt:

- Mi, 25.9.2024, 07.00-18.00
- Do, 26.9.2024, 10.00-18.00
- Fr, 27.9.2024, 11.00-17.30
- Sa, 28.9.2024, 07.00-17.30
- So, 29.9.2024, 06.30-17.30

Stand: 18.04.2024 - VBZ/MEA-JE

Zwischen Betriebsbeginn bis 19 Uhr wird die Linie 912 ausserhalb o.g. Zeiten nach Bhf. Zollikon statt Bellevue

und die Linie 916 nach Bhf. Küsnacht statt Bellevue umgeleitet.

Zwischen 5-19 Uhr kein Betrieb der Linien 2, 4 und 33 am

Bhf. Tiefenbrunnen (aufgrund Sperrmassnahmen im Stadtgebiet Zürich)

"RADWM24" | Informationsveranstaltung

Gemeinde Zollikon, 30.05.2024 (Stand: 28.05.2024)



# Herzlichen Dank







# Sicherheit / Verkehr / Abfall

- **André Müller**  
Gemeinderat Zollikon  
Ressortvorsteher Sicherheit und Umwelt







# Sicherheit

- Einsatz der Blaulichtorganisationen jederzeit sichergestellt
- Definierte Notfallquerungsstellen für Blaulichtfahrzeuge
- Zufahrt zum Spital Zollikerberg für Rettungswagen sowie auch für Patientinnen und Patienten, Mitarbeitende und Besuchende gewährleistet
- Zugängliches Feuerwehrdepot an der Bergstrasse
- Befahrbare Rennstrecke im Brandfall oder bei dringenden Einsätzen





# Anwohnerschreiben und Parkkarten

- Anwohnerinnen und Anwohner der Rennstrecke haben Schreiben mit temporärer Parkbewilligung erhalten.
- Parkkarte berechtigt zum unbeschränkten Parkieren auf den öffentlichen Parkfeldern der Gemeinde Zollikon sowie dem temporär geschaffenen Parkraum.
- Weitere Parkkarten können über [radwm@zollikon.ch](mailto:radwm@zollikon.ch) bezogen werden.







# Temporäre Parkkarten



Migros UG = 53

Rotfluhstrasse = 30

Dammstrasse = 10

Allmend Unterstand = 44

Allmend Wiese = 50

Sennhof = 50

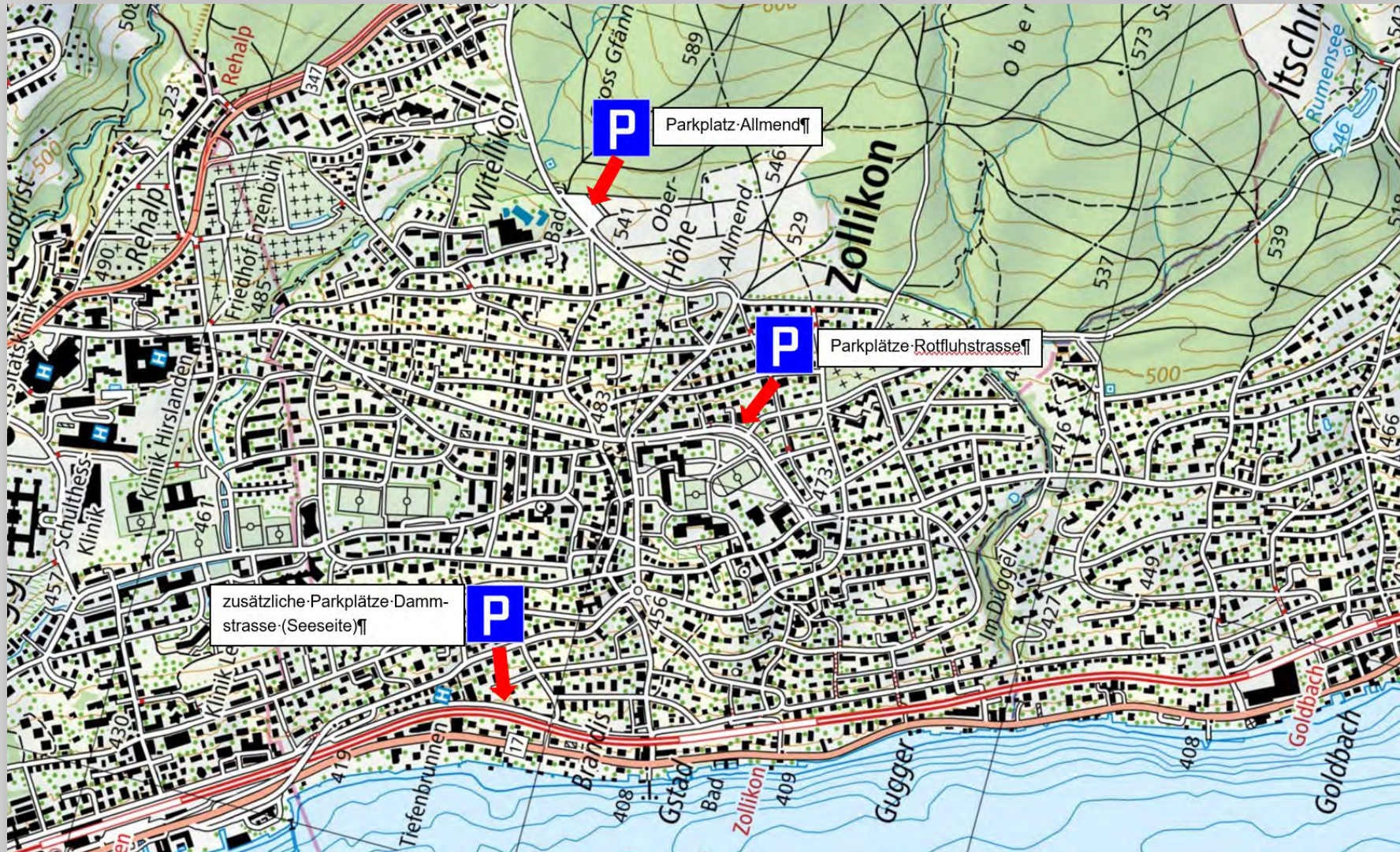
**Total: = 237**

ca. 580 betroffene Haushalte





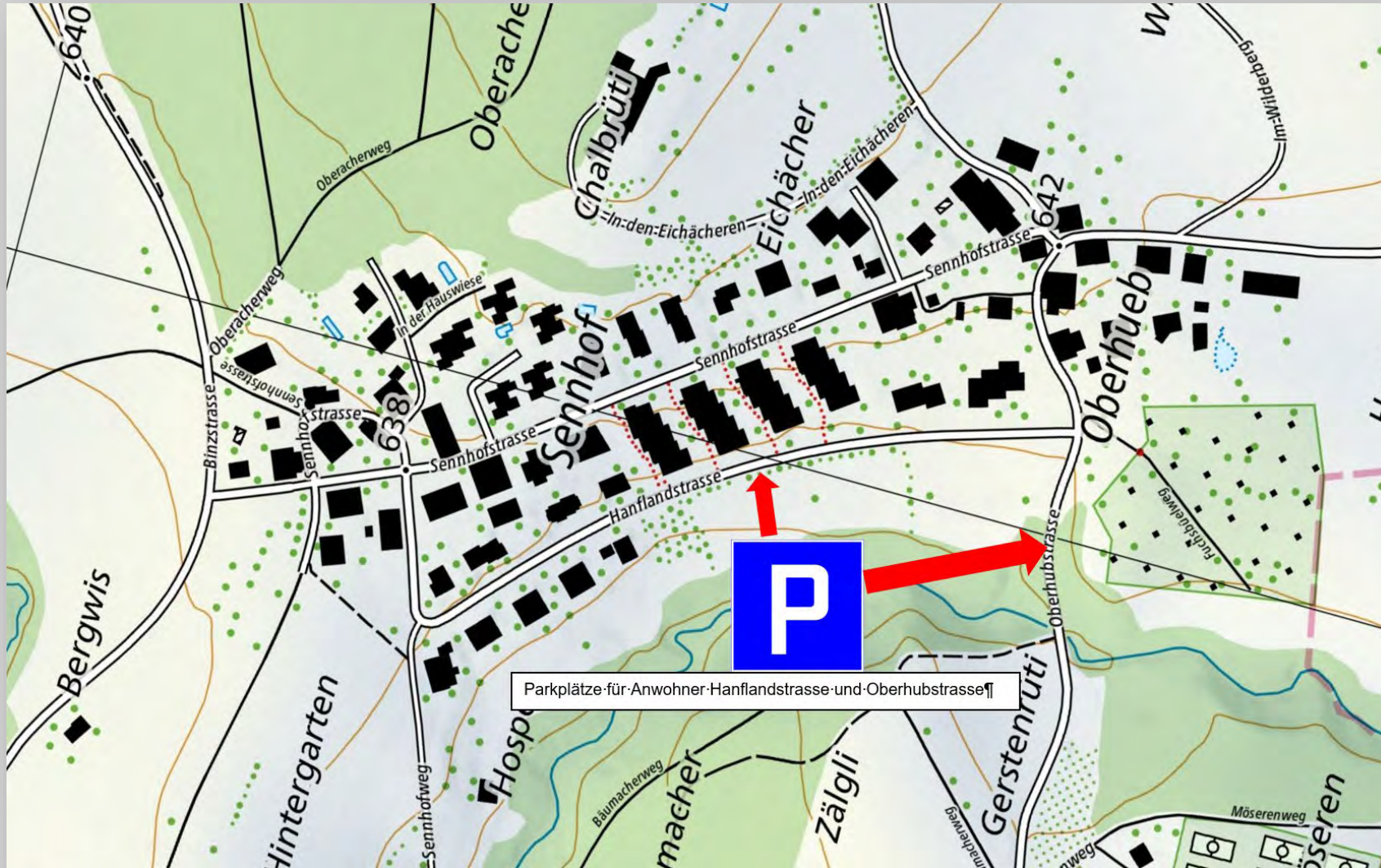
# Ersatzparkplätze Dorf








# Ersatzparkplätze Sennhof







# Absperrungen



- Um Schleichverkehr und Ausweichrouten über Waldstrassen zu verhindern, werden sämtliche Einmündungen mit Conducta-Gitter abgesperrt.

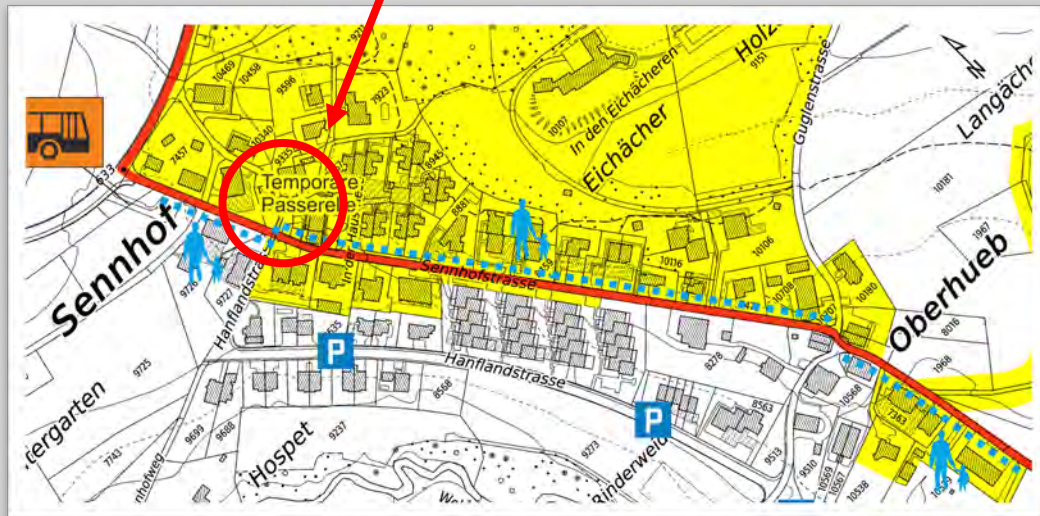




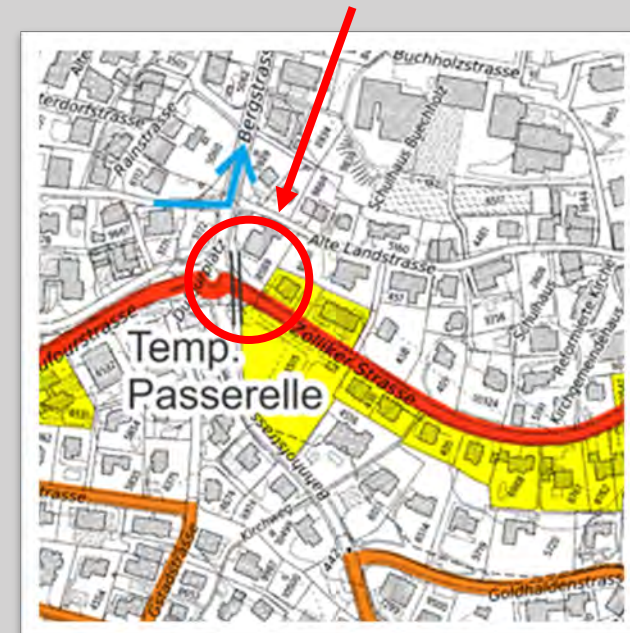
# Temporäre Fussgängerpasserellen



Sennhofstrasse Höhe Hanflandstrasse



Dufourkreisel / Zollikerstrasse







# Abfallentsorgung

- Durch die verkehrstechnischen Einschränkungen verschieben sich einzelne Abfallsammlungen während der Rad-WM oder fallen ganz aus:

Datum	Sammlung/Ort	Bemerkung
21.09.2024	Mobile Sammelstelle Zollikoberg	Findet wie geplant statt.
23.09.2024	Kehrichtabfuhr	Findet statt. Die Haushalte an der Seestrasse können aufgrund der an diesem Tag stattfindenden Zeitfahrrennen nicht bedient werden. Als Ersatz werden entlang der Seestrasse Mulden für die Entsorgung des Hauskehrichts aufgestellt.
25.09.2024	Grüngutabfuhr	Entfällt ersatzlos
26.09.2024	Kehrichtabfuhr	Entfällt ersatzlos.

- Die Hauptsammelstelle an der Dachslerenstrasse bleibt normal geöffnet.





- **Sascha Ullmann**  
Gemeindepräsident Zollikon







# Bereich Schule

- Unterricht gemäss Stundenplan (Kindergarten bis Sekundarschule)
- Freitag, 27. September 2024, Weiterbildungstag Schule Rüterwis, schulfrei für Rüterwis-Kinder
- **Angepasste Öffnungszeiten Betreuungshäuser**  
**BTH Oescher:** Mo bis Fr offen ab 06.30 Uhr, abends jeweils bis 19.00, Do bis 19.30 Uhr  
**BTH Rüterwis:** Mo/Di: übliche Öffnungszeiten 07.00 – 18.30, Mi 6.30 – 19.00, Do 06.30 – 19.30 Uhr, Fr geschlossen wegen Weiterbildungstag Rüterwis (Betreuung für angemeldete Kinder findet im BTH Oescher statt).
- Musikschulunterricht gesamte Woche gemäss Stundenplan
- Für Schulweg mehr Zeit einberechnen, je nach Alter der Kinder Begleitung über "Rennstrecken" durch Eltern sinnvoll.





# Bereich Gesundheitsversorgung / Mahlzeitendienst

- WPZ Blumenrain im direkten Austausch mit Dienstleistern wie Spitex, Spital, Fachstelle Alter und Gesundheit, etc.
- Leistungen wie Mahlzeitendienst und Spitex werden zu 100% abgedeckt.
- Klientel Spitex und Mahlzeitendienst wird fortlaufend informiert.
- Abklärung über Zugang zu eigener Arztpraxis wird empfohlen.



# Bereich Kommunikation

- Start 1. Kommunikationswelle am 18. April 2024 via Website
- Publikationen im amtl. Publikationsorgan Zolliker Zumiker Bote zusammen mit Gemeinde Zumikon sowie Flyer Infoveranstaltung Mai 2024 und August 2024. Weiterer Flyer nach Sommerferien

- **Informationen fortlaufend unter folgenden Kanälen:**



[zollikon.ch/radwm](https://zollikon.ch/radwm)



[radwm@zollikon.ch](mailto:radwm@zollikon.ch)



Hotline Zollikon ab 31. Mai 2024: [044 395 30 00](tel:0443953000)



Facebook, Instagram, Linked-In



- Hotline LOK Zürich ab 21. August bis 30. September 2024, Weitere Infos zu späterem Zeitpunkt auf Website [zurich2024.com](https://zurich2024.com)  
Kontakt: [info@zurich2024.com](mailto:info@zurich2024.com), Mobile 079 799 00 46 (Leiter Kommunikation)





# Festivitäten

- Festivitäten der Feuerwehr Zollikon:

## **Sonntag, 22. September (Zeitfahren)**

Festwirtschaft mit Getränken und Grill an der Seestrasse, Höhe kleine Haab

## **Mittwoch, 25. bis Sonntag, 29. September (City Circuit)**

Festwirtschaft mit Getränken und Grill am Dufourplatz unter den Linden



# Fragen?







# Fragen?

**Vielen Dank für Ihr Kommen!  
Herzliche Einladung zum  
Apéro und Austausch**



**Kanton Zürich**



**Stadt Zürich**